



POLSKA  
ORGANIZACJA  
TURYSTYCZNA

Warszawa 2019

# ANALIZA PODAŻY TURYSTYKI ROWEROWEJ W POLSCE 2019



Opracował: **Marcin Koziol**

## Spis treści

|                                                                                                |    |
|------------------------------------------------------------------------------------------------|----|
| <b>O Autorze</b> .....                                                                         | 4  |
| <b>1. Turystyka rowerowa</b> .....                                                             | 5  |
| <b>2. Rozwój turystyki rowerowej, rejestrowane trendy i perspektywy dalszego rozwoju</b> ..... | 6  |
| <b>3. Międzynarodowe szlaki rowerowe Eurovelo na terenie Polski</b> .....                      | 7  |
| EuroVelo 2   Trasa Stolic .....                                                                | 8  |
| Eurovelo 4   Szlak Europy Centralnej .....                                                     | 8  |
| Eurovelo 9   Trasa Bałtyk – Adriatyk   Szlak Bursztynowy, zwany również R-9 .....              | 9  |
| Eurovelo 10   Szlak Rowerowy Morza Bałtyckiego .....                                           | 10 |
| Eurovelo 11   Trasa Europy Wschodniej .....                                                    | 11 |
| EuroVelo 13   Szlak Żelaznej Kurtyny .....                                                     | 12 |
| <b>4. Polskie rowerowe szlaki o znaczeniu międzyregionalnym</b> .....                          | 14 |
| System oceny szlaków turystycznych .....                                                       | 14 |
| Szlak Orlich Gniazd .....                                                                      | 14 |
| Szlak Wzdłuż Bałtyku R-10; EV-10/13 .....                                                      | 17 |
| Wiślana Trasa Rowerowa .....                                                                   | 20 |
| Szlak Green Velo .....                                                                         | 22 |
| Szlaki Green Ways .....                                                                        | 24 |
| Europejski Szlak Rowerowy R-1 .....                                                            | 24 |
| <b>5. Regionalne szlaki rowerowe na terenie poszczególnych województw</b> .....                | 25 |
| <b>Małopolska   Velo Małopolska</b> .....                                                      | 25 |
| Szlak wokół Tatr .....                                                                         | 26 |
| Szlak VeloDunajec .....                                                                        | 27 |
| Ojcowski Park Narodowy oraz Park Krajobrazowy Dolinki Podkrakowskie .....                      | 28 |
| Kasina Bike Park    Kluszkowce Bike Park .....                                                 | 29 |
| <b>Pomorskie</b> .....                                                                         | 30 |
| Kaszubska Marszruta .....                                                                      | 30 |
| Pierścień Gryfitów .....                                                                       | 32 |
| Szlak Menonitów .....                                                                          | 33 |
| Szlak Zamków Powiśla .....                                                                     | 34 |
| Szlak Grzymisława i Kociewskie Trasy Rowerowe .....                                            | 35 |
| Szlak Dookoła Jezior Wdzydzkich .....                                                          | 36 |
| Trasa dworów i pałaców północnych Kaszub .....                                                 | 36 |
| <b>Podlaskie</b> .....                                                                         | 38 |
| Pierścień rowerowy Suwalszczyzny R-65 .....                                                    | 38 |
| Podlaski Szlak Bociani .....                                                                   | 39 |
| <b>Dolnośląskie</b> .....                                                                      | 40 |
| Dolina Baryczy .....                                                                           | 40 |
| Rowerowa Kraina – Karkonosze i okolice .....                                                   | 41 |

|                                                                                |    |
|--------------------------------------------------------------------------------|----|
| Bike Park Świeradów Zdrój .....                                                | 43 |
| Bike Park Srebrna Góra .....                                                   | 43 |
| Strefa Sudety MTB .....                                                        | 44 |
| <b>Śląskie</b> .....                                                           | 45 |
| Enduro Trails Bielsko-Białej, .....                                            | 45 |
| Bike Park Góra Żar .....                                                       | 45 |
| <b>Zachodniopomorskie</b> .....                                                | 45 |
| <b>Mazowieckie</b> .....                                                       | 45 |
| Kampinoski Szlak Rowerowy .....                                                | 46 |
| Nadbużański Szlak Rowerowy .....                                               | 47 |
| <b>Podkarpackie</b> .....                                                      | 48 |
| Szlak „Linia Mołotowa” .....                                                   | 48 |
| Szlak Śladami Dobrego Wojaka Szwejka .....                                     | 49 |
| Greenway Karpaty Wschodnie – Zielony Rower .....                               | 50 |
| Transgraniczny Szlak Rowerowy „Beskidzkie Muzea” .....                         | 51 |
| <b>Lubelskie</b> .....                                                         | 52 |
| Nadbużański Szlak Rowerowy .....                                               | 52 |
| Centralny Szlak Rowerowy Roztocza .....                                        | 54 |
| Szlak Kazimierz Dolny – Kraśnik .....                                          | 55 |
| Szlak Lublin – Kazimierz Dolny .....                                           | 56 |
| Szlak Lublin – Wola Uhruska .....                                              | 57 |
| <b>Świętokrzyskie</b> .....                                                    | 58 |
| Szlak Miejsca Mocy .....                                                       | 58 |
| Szlak Architektury Obronnej .....                                              | 60 |
| Szlak im. Witolda Gombrowicza .....                                            | 62 |
| <b>Łódzkie</b> .....                                                           | 63 |
| Szlak Grunwaldzki .....                                                        | 63 |
| Łódzka Magistrala N-S .....                                                    | 64 |
| Łódzka Magistrala W-E .....                                                    | 66 |
| Szlak Bursztynowy .....                                                        | 67 |
| Szlak Gorących Źródeł .....                                                    | 69 |
| Szlak Rowerowy w Centrum Polski .....                                          | 70 |
| <b>Warmińsko-Mazurskie</b> .....                                               | 71 |
| Szlaki Kanału Elbląskiego .....                                                | 71 |
| Szlaki Rowerowe Południowych Mazur .....                                       | 73 |
| <b>Opolskie</b> .....                                                          | 74 |
| <b>Lubuskie</b> .....                                                          | 74 |
| <b>Kujawsko-Pomorskie</b> .....                                                | 74 |
| Szlak Bydgoszcz-Chojnice .....                                                 | 74 |
| <b>Wielkopolskie</b> .....                                                     | 75 |
| Wielkopolski System Szlaków Rowerowych .....                                   | 76 |
| Cysterski Szlak Rowerowy .....                                                 | 78 |
| <b>6. Zestawienie szlaków</b> .....                                            | 80 |
| <b>7. Kalendarium wydarzeń związanych z turystyką rowerową</b> .....           | 82 |
| <b>8. Wnioski, perspektywy i bariery rozwoju turystyki rowerowej w Polsce.</b> |    |
| <b>Rekomendacje dalszych działań</b> .....                                     | 83 |

## O Autorze

**Marcin Kozioł** – miłośnik podróżowania, rowerów i kawy. Absolwent Akademii Wychowania Fizycznego w Krakowie na kierunku Turystyka i Rekreacja. Od kilkunastu lat zajmuje się turystyką rowerową. Pierwsze wyjazdy organizował dla kolegów w liceum. Do tej pory odwiedził ponad czterdzieści krajów – w zdecydowanej większości na rowerze.

Turystykę rowerową uważa za najlepszą formę podróżowania i zachęca do niej innych. Od ośmiu lat prowadzi Stowarzyszenie Travelling Inspiration, w ramach którego zorganizował wiele rowerowych inicjatyw, takich jak:

- **Rowerowe Środy w Zakopanem**  
Cykl wycieczek jednodniowych po okolicach Zakopanego, dla mieszkańców oraz turystów – polskich i zagranicznych. Wycieczki miały na celu odkrywanie gminy Zakopane z perspektywy dwóch kółek.
- **Poznajemy Swoją Małą Ojczyznę na Rowerze**  
Projekt, którego celem jest odkrycie swojej małej ojczyzny z perspektywy roweru. Inicjatywa skierowana do młodzieży szkolnej, polegająca na organizacji jednodniowych wycieczek rowerowych, podczas których dzieci poznają walory danej gminy. To pomysł na odciążenie młodzieży sprzed ekranów komputerów w okresie wakacyjnym i stworzenie im możliwości aktywnego spędzenia lata.
- **Projekt 80 Rowerów**  
Organizacja wypraw rowerowych po Polsce, Europie, świecie dla dzieci, młodzieży oraz osób dorosłych. Na przestrzeni ośmiu lat zorganizowano kilkaset wyjazdów, w których wzięło udział kilka tysięcy osób. Obecnie w ofercie znajduje się ponad 80 kierunków.
- **80 Rowerów Dokoła Polski**  
Inicjatywa, która zachęcała rowerzystów do odkrywania Polski na rowerze. Był to cykl rajdów rowerowych, trwających 2–4 dni, o dziennych dystansach 100–130 km. Cykl zakładał objazd granic Polski. W rajdzie mógł uczestniczyć każdy, kto tylko miał chęć i czas. W ten sposób propagowano aktywny wypoczynek oraz pokazywano piękno naszego kraju.
- **Nie widząc przeszkód, jeżdżę na rowerze**  
Cykl wyjazdów tandemowych dla osób niewidomych, niedowidzących i głuchoniewidomych po Polsce oraz wyprawa rowerowa z Warszawy do Helsinek. Celem projektu było podniesienie poziomu świadomości społeczeństwa na temat głuchoślepoty oraz pomoc tej grupie społecznej w uprawianiu turystyki rowerowej.
- **Ogólnopolski Klub 80 Rowerów**  
W latach 2013–2015 powstało kilkanaście klubów turystyki rowerowej w ramach projektu 80 Rowerów. Wycieczki, organizowane przez koordynatorów klubów, były dostępne w Krakowie, Warszawie, Kielcach, Szczecinie, Suwałkach, Głogowie, Dąbrowie Górniczej, Łodzi i Wrocławiu. Powstały również kluby szkolne w Gliwicach i Barcinkowie oraz kluby przedszkolaka w Nowym Sączu i Gołkowicach. Celem klubów było zachęcenie jak największej liczby osób w Polsce do uprawiania turystyki rowerowej oraz stworzenie jej takich możliwości.

Analiza jest subiektywną oceną autora, dotyczącą stanu szlaków rowerowych na terenie Polski w roku 2019. Powstała ona na bazie osobistego doświadczenia, opinii uczestników rajdów, projektów i wypraw organizowanych przez autora oraz ogólnodostępnych materiałów, znalezionych w Internecie.

# 1. Turystyka rowerowa

Turystyka rowerowa jest częścią turystyki kwalifikowanej, aktywnej. W myśl definicji „turystyka kwalifikowana jest czasową, dobrowolną, wymagającą przygotowania kondycyjnego i umiejętności posługiwania się sprzętem turystycznym, częstą zmianą miejsca w przestrzeni, połączoną ze zmianą codziennego trybu życia, zaspokajaniem potrzeb ruchu i wysiłku fizycznego, informacyjno-poznawczych oraz osobistego kontaktu z innym środowiskiem społecznym, przyrodniczym, kulturalnym”<sup>1</sup>.

Uprawianie turystyki rowerowej wymaga odpowiedniego przygotowania sprzętowego, umiejętności posługiwania się tymże sprzętem, znajomości przepisów prawa ruchu drogowego oraz odpowiedniej kondycji fizycznej, umożliwiającej pokonanie zaplanowanego szlaku czy trasy. Uprawianie tej formy turystyki wiąże się także z częstą zmianą miejsca pobytu oraz poznawaniem i odkrywaniem nowych regionów za pomocą roweru.

Kim jest turysta rowerowy? To ktoś trwale zainteresowany turystyką kolarską, kto odkrywa i poznaje świat za pomocą roweru i używa go do zdobywania szlaków turystycznych, poznawania miejsc atrakcyjnych turystycznie, zwiedzania swojego miejsca zamieszkania, regionu, kraju czy świata. Turystą rowerowym nie jest osoba traktująca rower jako środek lokomocji, np. w ramach dojazdów do pracy lub na zakupy.

## W jaki sposób możemy podzielić segment turystyki rowerowej?

**Podział ze względu na formę jej uprawiania:**

- indywidualnie,
- w niekomercyjnych grupach sformalizowanych, niesformalizowanych,
- korzystanie z usług firm, specjalizujących się w organizacji wyjazdów rowerowych.

**Podział ze względu na czas trwania podróży:**

- wyjazdy jednodniowe,
- wyjazdy weekendowe (2–3 dni),
- wyjazdy kilkudniowe (4–7 dni),
- wyjazdy dłuższe (powyżej 7 dni).

**Podział ze względu na formułę uprawianej turystyki rowerowej:**

- wyjazdy stacjonarne – to takie, podczas których mamy jedną bazę wypadową, z niej pokonujemy pętlę lub szlaki jednokierunkowe i wracamy transportem publicznym na nocleg.
- wyjazdy „tourowe” – czyli takie, podczas których startujemy w punkcie A i kończymy w punkcie B. Bagaże uczestnicy wożą ze sobą lub towarzyszy im samochód wsparcia, który je transportuje i służy pomocą w razie sytuacji awaryjnych.

**Podział ze względu na poziom zaawansowania turysty rowerowego:**

- turysta początkujący – oczekuje łatwych, dobrze przygotowanych szlaków i tras rowerowych, które nie wymagają umiejętności technicznych, poprowadzone są po równej nawierzchni i w miarę płaskim terenie. Dienne dystanse możliwe do pokonania przez takiego rowerzystę to 30–40 km. Najlepszą opcją dla tej grupy są łatwe, krótkie szlaki „tourowe” z dobrą infrastrukturą (np. wzdłuż rzek) lub wyjazdy stacjonarne ze szlakami rowerowymi na zasadzie pętli;
- turysta średniozaawansowany – rowerzysta, który dziennie jest w stanie pokonać trasę liczącą 70–80 km po terenie pagórkowatym. Ma doświadczenie w jeździe rowerem. Posiada pewne umiejętności techniczne. Nie przeszkadza mu pokonywanie trudniejszych odcinków na szlaku. Poradzi sobie na odcinkach nieoznakowanych. Potrafi posługiwać się mapą i ma orientację w terenie. Najlepszymi wyjazdami dla tej grupy będą szlaki długodystansowe lub stacjonarne pobyty z pętlami na większych dystansach;
- turysta zaawansowany – rowerzysta taki lubi wyzwania. Jest przygotowany kondycyjnie i technicznie do pokonywania wymagających szlaków długodystansowych. Nie jest dla niego problemem odnalezienie się na szlaku słabo oznakowanym. Potrafi posługiwać się mapą. Czasami wychodzi z założenia, że im trudniej, tym lepiej. Lubi szukać szlaków wymagających, długodystansowych, z braku bazy noclegowej może spać na dziko. Jeśli wybiera wyjazd stacjonarny, to z wymagającymi pętlami, najczęściej w terenie górzystym.

<sup>1</sup> Mikołajczyk Z., Sidor A., Siłniewicz K., Terlak M., 1976.

## 2. Rozwój turystyki rowerowej, rejestrowane trendy i perspektywy dalszego rozwoju

W ostatnich latach turystyka rowerowa w naszym kraju przeżywa renesans. To, co się dzieje w związanej z nią infrastrukturze, napawa optymizmem. Powstają nowe trasy. Województwa, powiaty czy gminy tworzą koncepcje szlaków na swoim terenie. Pojawiają się trasy o zasięgu międzynarodowym, krajowym czy regionalnym. Wzrasta zainteresowanie tą formą aktywnego wypoczynku. Turystykę rowerową uprawia coraz więcej osób. Świadczą o tym dane ze sprawozdań działalności PTTK. Jak pokazują, turystyka kolarska jest w czołówce najpopularniejszych rodzajów turystyki aktywnej, uprawianej w ramach imprez organizowanych przez PTTK na terenie całego kraju.

Wzrost zainteresowania jest widoczny w popycie na rowerowe wyjazdy turystyczne. W ostatnich kilku latach obserwujemy wzrost liczby firm organizujących tego typu wyjazdy. W roku 2011 takich firm na terenie Polski było 5–8. Obecnie liczba ta oscyluje w okolicach 40. Do tego należy dodać stowarzyszenia, kluby oraz grupy niesformalizowane, organizujące rowerowe wyjazdy turystyczne.

Tendencja jest wzrostowa. Zwiększa się zapotrzebowanie na dobrze przygotowane produkty turystyki rowerowej różnego rodzaju. Za dowód niech posłuży ogromne zainteresowanie produktami takimi jak Green Velo, Enduro Trails Bielsko-Biała, Srebrna Góra na Dolnym Śląsku, Karkonosze czy Strefa Sudety MTB, które corocznie ściągają coraz więcej rowerzystów.

Obserwujemy ewolucję oczekiwań polskich turystów korzystających z zorganizowanych wyjazdów rowerowych. Spodziewają się oni coraz wyższej jakości usług i standardu miejsc noclegowych, najlepiej ze śniadaniem w cenie, a także przyjaznych rowerzyście miejsc na trasie. W wypadku produktów turystycznych takich jak szlaki turystyczne czy rowerowe regiony turystyczne, turyści oczekują obszernej informacji w Internecie, która pomoże im zaplanować wyjazd. Do informacji praktycznych, których turysta szuka przed wyjazdem, należą: mapa i przewodnik po szlaku/regionie wraz z dostępnymi śladami gpx, baza noclegowa, baza gastronomiczna, informacja o możliwości dojechania publicznym środkiem transportu, możliwość wypożyczenia dobrej jakości roweru, dostęp do usług rowerowych, takich jak serwis, sklep rowerowy, transport rowerów i bagaży na trasie.

Bardzo mocno rozwijającą się gałęzią branży rowerowej są rowery elektryczne. Na sprzęcie tego typu jeździ coraz więcej osób. Powinno to wpływać na planowanie bądź rewitalizację szlaków rowerowych pod kątem możliwości ładowania rowerów elektrycznych. Takie rozwiązania są stosowane w Niemczech, Austrii czy Włoszech.

### 3. Międzynarodowe szlaki rowerowe Eurovelo na terenie Polski

Szlaki Eurovelo to sieć tras rowerowych, zaplanowanych oraz nadzorowanych przez Europejską Federację Cyklistów (ECF) we współpracy z państwowymi oraz regionalnymi partnerami.

Eurovelo łączy już istniejące oraz planowane trasy krajowe i regionalne w jedną europejską sieć szlaków rowerowych. Jak dotąd składa się ona z ponad 45 000 km szlaków, a planowane jest kolejne kilkadziesiąt tysięcy kilometrów tras, które w sumie dadzą sieć liczącą ponad 70 000 km. Obecnie znakowane szlaki EV możemy znaleźć w Austrii, Niemczech, we Francji, na Węgrzech, w Serbii, na Słowacji, w Szwajcarii i Wielkiej Brytanii. Międzynarodowy charakter tych tras pozwala na pozyskiwanie funduszy oraz polityczne wsparcie podczas ich budowania<sup>2</sup>.

ECF opracowała i stworzyła w sumie 16 tras rowerowych na terenie całej Europy. Ich sieć prezentuje się w następujący sposób:



Źródło: <http://www.eurovelo.org>

<sup>2</sup> <http://www.eurovelo.org>

Na stronie internetowej Eurovelo możemy znaleźć krótki opis, który zachęca do odwiedzenia naszego kraju na rowerze i pokonania zaplanowanych, po części oznakowanych, szlaków europejskiej sieci. Przeczytamy tam: „Polska jest doskonałym miejscem dla turystów rowerowych. Dzięki ścieżkom rowerowym w miastach, utwardzonym szlakom leśnym czy trasom poprowadzonym po wałach rzecznych lub byłych nasypach kolejowych będziesz zadowolony ze swojego wyboru. Sieć ścieżek rowerowych rozwinęła się szybko, a na czele tego trendu stoi Trójmiasto i Kraków. W okolicach Warszawy zaś można łatwo jeździć po Puszczy Kampinoskiej”<sup>3</sup>. Na pewno do tych miast należy dodać Wrocław, który jest świetnie przystosowany do poruszania się po mieście rowerem.

Na terenie Polski zaplanowanych jest sześć szlaków Eurovelo: EV2, EV4, EV9, EV10, EV11 i EV13. Poniżej przedstawię i pokrótce opiszę każdy z nich.

### **Eurovelo 2 | Trasa Stolic**

Dublin, Londyn, Berlin, Warszawa, Mińsk i Moskwa: sześć atrakcyjnych, ale różnych miast, które są połączone szlakiem EV2. Trasa długości 5500 km.

Na terenie Polski trasa ta jest obecnie planowana i rozwijana. Dla każdego regionu, przez który przechodzi, są przygotowywane szczegółowe propozycje. Przecinając kraj z zachodu na wschód, będzie liczyła około 1190 km. Jej przebieg wyznaczono przez atrakcyjne krajobrazy oraz wiele turystycznych i historycznych atrakcji. Trasa rozpoczyna się na granicy z Niemcami w województwie lubuskim, kończy zaś w Białowieży, na granicy polsko-białoruskiej. Pomiędzy tymi dwoma punktami odwiedzimy fascynujące miasta: Poznań, Wrocław, Warszawę, a także przejedziemy przez kilka parków narodowych, w tym Białowieżski PN, po którym nadal wędrują żubry. Szacunki, że trasa zostanie wykonana w latach 2017–2020, okazały się mało realistyczne.



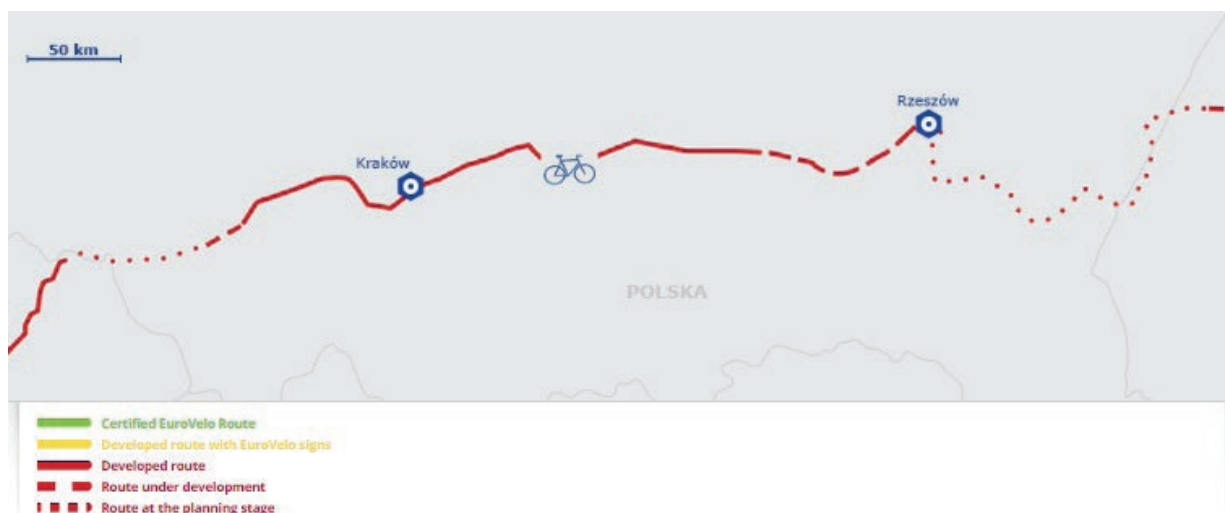
(Źródło: <http://www.eurovelo.com/en/eurovelos/eurovelo-2/countries/poland>)

### **Eurovelo 4 | Szlak Europy Centralnej**

Szlak rowerowy o długości ponad 4000 km, biegnący z zachodu na wschód Europy, pozwala na przeżycie fascynującej podróży przez drugi najgęściej zaludniony kontynent świata. Na turystów czekają: wspaniała, średniowieczna architektura, dynamicznie rozwijające się miasta oraz mocna dawka historii. Trasa prowadzi również po mniej zaludnionych regionach, jak północne wybrzeże Francji czy bajkowy Las Czeski. Trasa EV4 jest tak różnorodna i bogata, że nie wiadomo, od czego zacząć.

<sup>3</sup> <http://www.eurovelo.com/en/cycling-in/poland>





(Źródło: <http://www.eurovelo.com/en/eurovelos/eurovelo-4/countries/poland>)

Przez Polskę przebiega krótki fragment szlaku, opracowanego na odcinku małopolskim. Zgodnie z informacją na stronie „malopolska.pl” jest to szlak VeloMetropolis, połączony ze szlakami Wiślanej Trasy Rowerowej (WTR) oraz VeloNatura<sup>4</sup>.

Na realizację czeka odcinek na terenie województwa śląskiego oraz podkarpackiego.

### **Eurovelo 9 | Trasa Bałtyk – Adriatyk | Szlak Bursztynowy, zwany również R-9**

Szlak Eurovelo 9 nie jest obecnie realizowany w Polsce. Uzgodniono „korytarze” i rozpoczęto prace nad szczegółową trasą. W przyszłości szlak rozpocznie się w Gdańsku i pobiegnie nad Wisłą w kierunku południowym przez miasta, takie jak Tczew, Grudziądz, Bydgoszcz i Inowrocław. Następnie skieruje się na zachód (podążając tą samą trasą co EuroVelo 2) do historycznego Poznania, mijając starą stolicę Polski, Gniezno. Z Poznania EuroVelo 9 pobiegnie na południe przez Ostrów Wielkopolski do Wrocławia i dalej do Głucholaz na granicy polsko-czeskiej w Sudetach.

Polski odcinek będzie jednym z najbardziej płaskich fragmentów całego szlaku bałtycko-adriatyckiego, co czyni go idealnym terenem do jazdy na rowerze dla osób z dziećmi. Poprowadzi również turystów rowerowych do wielu naturalnych i historycznych miejsc, takich jak Park Krajobrazowy Doliny Dolnej Wisły i Wielkopolski Park Narodowy.

Pełną realizację trasy planowano na lata 2017–2018, co nie nastąpiło. Niektóre segmenty ukończono, ale nie są jeszcze połączone. Należy przy tym pamiętać, że niedoświadczeni rowerzyści mogą nie być przyzwyczajeni do wysokiego natężenia ruchu samochodowego na części dróg w Polsce, szczególnie w miesiącach letnich. Również nie wszystkie węzły transportu publicznego są przeznaczone dla rowerzystów<sup>5</sup>.

Na odcinku od Poznania do granicy z Czechami trasa jest dobrze oznakowana (R-9). Zajmowała się tym Dolnośląska Fundacja Ekorozwoju.

Temu szlakowi poświęcony jest portal „<http://eurovelo.pl>”, jednak nie zawiera on zbyt wielu informacji przydatnych turystyce rowerowej. Posiada dwie wersje językowe: polską i czeską. Strona wydaje się utrzymywana, ale nieaktualizowana<sup>6</sup>.

<sup>4</sup> <https://www.malopolska.pl/narowery/trasyrowerowe/velomalopolska/velometropolis>

<sup>5</sup> <http://www.eurovelo.com/en/eurovelos/eurovelo-10/countries/poland>

<sup>6</sup> <http://eurovelo.pl>



(Źródło: <http://www.eurovelo.com/en/eurovelos/eurovelo-9/countries/poland>)

## Eurovelo 10 | Szlak Rowerowy Morza Bałtyckiego

Trasa nie jest obecnie realizowana, na mapie oznaczono jedynie korytarze, którymi ma przebiegać. Pewne segmenty ukończono, ale nie zostały jeszcze połączone. Szlak miał być oddany do użytku w latach 2017–2018. Zachęcamy do jazdy po poszczególnych segmentach, jeśli nawet nie spełniają one jeszcze standardów oznakowania sieci EuroVelo stosowanych w Europie Zachodniej. Należy przy tym pamiętać, że duże natężenie ruchu samochodowego w miesiącach letnich obniża poczucie bezpieczeństwa niedoświadczonych rowerzystów. Wiele węzłów transportu publicznego, nawet w dużych miastach, również nie jest przyjaznych miłośnikom dwóch kółek. W przyszłości szlak będzie przebiegał od granicy polsko-niemieckiej w Świnoujściu na wyspie Uznam do granicy Polski z obwodem kaliningradzkim Federacji Rosyjskiej pod Braniewem. Minie miasta: Międzyzdroje, Kołobrzeg, Darłowo, Ustkę, Łebę, Władysławowo, Hel, a następnie – tramwajem promowym – dotrze do Gdyni lub Gdańska. Atrakcyjnymi miejscami wartymi odwiedzenia są położone wzdłuż wybrzeża Morza Bałtyckiego latarnie morskie.

Szlak Rowerowy Morza Bałtyckiego przebiega tak samo jak Szlak Żelaznej Kurtyny ICT-EV13: do obwodu kaliningradzkiego, z możliwością przejazdu przez Krynicę Morską na Mierzeni Wiślanej i popłynięciem promem do Fromborka. Wytyczenie szlaku blisko złotych plaż południowego wybrzeża Bałtyku i sąsiednich obszarów pozwala na odwiedziny obiektów dziedzictwa przyrodniczego, takich jak Słowiński Park Narodowy z ruchomymi wydmy. Warte zobaczenia są też pozostałości po nadmorskich instalacjach wojskowych. W części środkowo-wschodniej szlak przechodzi przez Gdynię, Sopot i Gdańsk, miasta bogate w wiele inspirujących zabytków. Następnie biegnie przez równinę delty Wisły, tereny rowerowe idealne dla osób podróżujących z dziećmi.

Biorąc dobry przykład z innych krajowych koordynatorów szlaków EuroVelo, Stowarzyszenie Pomorskie „Wspólna Europa” (PSWE) certyfikuje obiekty noclegowe i gastronomiczne położone wzdłuż szlaku (platforma internetowa Bike&Bed). W maju 2008 r. PSWE otrzymało status organizacji stowarzyszonej z Europejską Federacją Cyklistów (ECF), pełne członkostwo uzyskując niespełna trzy lata później. W październiku 2011 roku PSWE zostało koordynatorem tras EuroVelo w północnej Polsce, koncentrując uwagę między innymi na Szlaku Żelaznej Kurtyny – projekcie EuroVelo nr 13 finansowanym przez DG ENV (Dyrekcję Generalną ds. Środowiska) Komisji Europejskiej<sup>7</sup>.

Niestety w kwestii tego szlaku nie zrobiono zbyt wiele. Obecnie rusza jego oznakowanie.



(Źródło: <http://www.eurovelo.com/en/eurovelos/eurovelo-10/countries/poland>)

## Eurovelo 11 | Trasa Europy Wschodniej

Przez wielu turystów szlak ten nazywany jest „Bestią Wschodu”. Bardzo długi (około 6000 km), biegnie od północno-wschodniego krańca Norwegii aż do słonecznej Grecji. EuroVelo 11 poprowadzi turystę przez sześć bardzo różnych stolic: „Córę Bałtyku” – Helsinki, uroczne Wilno, „Miasto Feniks” – Warszawę, „Białe Miasto” – Belgrad, ekscytujące Skopje i czarujące Ateny.

<sup>7</sup> <http://www.eurovelo.com/en/eurovelos/eurovelo-10/countries/poland>



(Źródło: <http://www.eurovelo.com/en/eurovelos/eurovelo-11/countries/poland>)

Planowane jest stworzenie szlaku w Małopolsce. Etap w tym województwie będzie nosił nazwę Velo Natura.

### Eurovelo 13 | Szlak Żelaznej Kurtyny

Przecina północ Polski i daje możliwość odkrycia tej części kraju. Zabiera turystów w podróż przez aglomerację trójmiejską, pozwala podziwiać małe, spokojne wioski rybackie oraz odpocząć przy wspaniałych plażach i zielonych lasach. Szlak ten łączy jedno z najważniejszych w kraju miejsc przypominających o Zimnej Wojnie, by wymienić Stocznnię Gdańską – kolebkę „Solidarności”.

Szlak pokrywa się w 100% z trasą Eurovelo 10.

Mapa szlaku na terenie Polski:



(Źródło: <http://www.eurovelo13.com/countries/poland>)

## 4. Polskie rowerowe szlaki o znaczeniu międzyregionalnym

### System oceny szlaków turystycznych

Poszczególne składowe elementy szlaku turystycznego zostały ocenione na skali od 1 do 5, gdzie 1 jest najniższą, a 5 jest maksymalną oceną. Całościowa ocena szlaku to suma punktów wszystkich składowych elementów. Do oceny zostały włączone następujące elementy:

- oznakowanie szlaku
- dostępność map, przewodników, śladów gpx, relacji, informacji dotyczących szlaku
- przyjazność szlaku dla rowerzysty
- baza noclegowa
- baza gastronomiczna i dostępność do sklepów spożywczych
- walory i atrakcje turystyczne na szlaku
- dostępność do wypożyczalni, serwisów i sklepów rowerowych
- skomunikowanie szlaku środkami transportu publicznego

Oceny poszczególnych składowych są subiektywne i wypracowane na bazie doświadczenia autora oraz znalezionych przez niego informacji na temat szlaku.


### Szlak Orlich Gniazd

Szlak Orlich Gniazd przebiega przez dwa województwa, liczy w sumie 186 km (w tym na terenie województwa śląskiego – 101 km a małopolskiego – 85 km). Oznakowany kolorem czerwonym, rozpoczyna się w Częstochowie, kończy zaś w Krakowie. Prowadzi Jurą Krakowsko-Częstochowską.

|                                                                    |                                                                                                                                                                                                                                                                                                                                                                                                                                                                                                                                                                                                                                                                                                |             |
|--------------------------------------------------------------------|------------------------------------------------------------------------------------------------------------------------------------------------------------------------------------------------------------------------------------------------------------------------------------------------------------------------------------------------------------------------------------------------------------------------------------------------------------------------------------------------------------------------------------------------------------------------------------------------------------------------------------------------------------------------------------------------|-------------|
| Oznakowanie szlaku                                                 |    <p>Szlak czerwony. Na terenie woj. śląskiego w roku 2018 został oznakowany na nowo, natomiast w roku 2019 planuje się odświeżenie znakowania w Małopolsce.</p>                                                                                                                                                                                                                                                                    | Ocena: 5    |
| Mapy, przewodniki, ślady gpx, relacje, informacje dotyczące szlaku | <p>Dostępna strona internetowa poświęcona szlakowi. Zawiera aktualności oraz informacje dotyczące atrakcji na trasie i bazy noclegowej (głównie w Częstochowie). W księgarniach można nabyć mapy szlaku oraz przewodniki w wersji papierowej. Na stronie trasy dostępny ślad gpx. Znajdziemy tam też relacje z wyjazdów. Opinie są różne, wszyscy jednak potwierdzają wyjątkowość szlaku pod względem walorów i atrakcji turystycznych.</p>                                                                                                                                                                                                                                                    | Ocena: 4    |
| Trasa szlaku                                                       | <p>Szlak przebiega przez następujące miejscowości: Częstochowę – Olsztyn – Żarki – Mirów i Bobolice – Podzamcze (Ogrodzieniec) – Smoleń – Olkusz – Krzeszowice – Kraków.</p>                                                                                                                                                                                                                                                                                                                                                                                                                                                                                                                   | Nie dotyczy |
| Przyjazność dla rowerzysty                                         | <p>Szlak przyjazny dla rowerzysty średniozaawansowanego. Dla początkującego będzie zbyt wymagający. Jest opisany, nie ma problemu ze znalezieniem informacji organizacyjnych. Korzystając ze śladu gpx, można sobie poradzić w miejscach, w których znakowanie pozostawia do życzenia.</p> <p>Baza noclegowa nie jest bardzo bogata, ale o różnym standardzie, a taki portal jak „booking.com” umożliwi bezproblemową rezerwację na jedną noc. Koniec i początek szlaku dobrze skomunikowane, z wypożyczalniami rowerów. Na trasie baza gastronomiczna oraz sklepy spożywcze. Dla rowerzysty dostępna jest mapa interaktywna, papierowa, przewodnik. Znakowanie szlaku zostało odświeżone.</p> | Ocena: 4    |

|                                                 |                                                                                                                                                                                                                                                                                                                                                                                                                                                                                                                                                                                                                                                                                                                                                                                                                                                                                                                                                                                     |             |
|-------------------------------------------------|-------------------------------------------------------------------------------------------------------------------------------------------------------------------------------------------------------------------------------------------------------------------------------------------------------------------------------------------------------------------------------------------------------------------------------------------------------------------------------------------------------------------------------------------------------------------------------------------------------------------------------------------------------------------------------------------------------------------------------------------------------------------------------------------------------------------------------------------------------------------------------------------------------------------------------------------------------------------------------------|-------------|
| <b>Baza noclegowa na szlaku</b>                 | <p>Szlak rozpoczyna się w Częstochowie, kończy zaś w Krakowie. W obu tych miejscach baza noclegowa bardzo bogata, natomiast w pozostałych – ograniczona. Noclegi można rezerwować na jedną noc, ale obiektów nie ma zbyt wielu. Pojedyncze znajdziemy w Olsztynie, Złotym Potoku, Żarkach, Mirowie, Zawierciu, Ogrodzieńcu, Pilicy, Olkuszu. Dodatkowymi noclegami dysponują miejsca oddalone od szlaku o 5–10 km.</p> <p>Planując wyjazd odpowiednio wcześniej, jesteśmy w stanie zarezerwować nocleg o różnym standardzie dla grupy bądź indywidualnych rowerzystów. Większe problemy będziemy mieli w okresie wakacyjnym, ale jest to sytuacja spotykana właściwie w całej Polsce. W obiektach zazwyczaj nie ma problemu z zabezpieczeniem roweru. Opiekun szlaku nie wprowadził na razie listy miejsc przyjaznych rowerzystom, co w znaczny sposób ułatwiłoby zaplanowanie wyjazdu. Część obiektów oferuje również niepełne wyżywienie w postaci śniadań czy obiadokolacji.</p> | Ocena: 3    |
| <b>Baza gastronomiczna/ sklepy spożywcze</b>    | Na trasie nie brakuje sklepów spożywczych czy lokali gastronomicznych.                                                                                                                                                                                                                                                                                                                                                                                                                                                                                                                                                                                                                                                                                                                                                                                                                                                                                                              | Ocena: 5    |
| <b>Walory szlaku oraz atrakcje turystyczne</b>  | <p>Szlak ten posiada liczne walory przyrodnicze oraz krajobrazowe. Przebiega przez Park Krajobrazowy Orlich Gniazd oraz – w części południowej – przez Park Krajobrazowy Dolinki Podkrakowskie.</p> <p>Atrakcje turystyczne na szlaku:</p> <ol style="list-style-type: none"> <li>1. Sanktuarium NMP na Jasnej Górze,</li> <li>2. zamek w Olsztynie,</li> <li>3. zamek w Mirowie,</li> <li>4. zamek Bąkowiec,</li> <li>5. zamek Ogrodzieniec w Podzamczu,</li> <li>6. zamek Pilcza i rezerwat Smoleń,</li> <li>7. zamek w Rabsztynie,</li> <li>8. zamek Tenczyn w Rudnie,</li> <li>9. Zamek Królewski na Wawelu.</li> </ol>                                                                                                                                                                                                                                                                                                                                                         | Ocena: 5    |
| <b>Wypożyczalnie/ sklepy/serwis rowerowy</b>    | Głównie na początku i końcu szlaku – sklepy, serwisy i wypożyczalnie rowerów. W odległości kilku kilometrów od szlaku, w większych miejscowościach, dostępne usługi.                                                                                                                                                                                                                                                                                                                                                                                                                                                                                                                                                                                                                                                                                                                                                                                                                | Ocena: 3    |
| <b>Dojazd publicznym transportem</b>            | Szlak rozpoczyna się i kończy w dwóch miastach bardzo dobrze skomunikowanych.                                                                                                                                                                                                                                                                                                                                                                                                                                                                                                                                                                                                                                                                                                                                                                                                                                                                                                       | Ocena: 4    |
| <b>Do kogo skierowany szlak</b>                 | Szlak Orlich Gniazd jest szlakiem „tourowym”, weekendowym. Oznacza to, że rozpoczyna się w punkcie A, a kończy w punkcie B. Trasę można pokonać w 2–3 dni. Wymaga ona od rowerzysty wyrobionej tężyzny fizycznej, gdyż musi on przewieźć cały bagaż ze sobą (chyba że organizator zapewni transport). Szlak skierowany jest do rowerzystów średniozaawansowanych ze względu na rodzaj nawierzchni oraz ukształtowanie terenu, po którym jest poprowadzony (często po piaskach, drogach leśnych z korzeniami i kamieniami). Dla średniozaawansowanego rowerzysty są to atuty, jednak dla osób początkujących będzie to znaczne utrudnienie.                                                                                                                                                                                                                                                                                                                                          | Nie dotyczy |
| <b>Sezonowość na szlaku</b>                     | Szlak w zasadzie całosezonowy. Organizacja wyjazdu może być utrudniona w sierpniu, kiedy obserwujemy wzmożony ruch pielgrzymkowy na wszystkich trasach w kierunku Częstochowy, jednak dla gości zagranicznych może to być dodatkowa atrakcja.                                                                                                                                                                                                                                                                                                                                                                                                                                                                                                                                                                                                                                                                                                                                       | Nie dotyczy |
| <b>Czy szlak jest w ofercie touroperatorów?</b> | Szlak w ofercie organizatorów turystyki rowerowej, skierowany do klientów z Polski. Nie spotkałem oferty szlaku skierowanej do obcokrajowców.                                                                                                                                                                                                                                                                                                                                                                                                                                                                                                                                                                                                                                                                                                                                                                                                                                       | Nie dotyczy |
| <b>Ogólna ocena szlaku</b>                      | Bardzo dobra propozycja na dwu–trzydniowy wyjazd do jednego z najpiękniejszych regionów Polski z ciekawą i niezwykłą historią, atrakcjami i pięknym krajobrazem. Trasa obowiązkowa dla miłośnika rowerowych podróży. W mojej opinii nawierzchnia, po której jest poprowadzony szlak, powoduje, że nie jest to propozycja dla każdego.                                                                                                                                                                                                                                                                                                                                                                                                                                                                                                                                                                                                                                               | Suma: 33/40 |

Wizualizacja szlaku – galeria wyjazdów 80 Rowerów





## Szlak Wzdłuż Bałtyku R-10; EV-10/13

Szlak przebiega przez trzy województwa na terenie Polski: zachodniopomorskie, pomorskie oraz warmińsko-mazurskie. Cały szlak okrąży Bałtyk i liczy ponad 8000 km. Odcinek polski, długości blisko 600 km, poprowadzony jest wzdłuż brzegu Bałtyku oraz Zalewu Wiślanego, rozpoczyna się na granicy z Niemcami, a kończy na granicy z Rosją.

|                                                                                  |                                                                                                                                                                                                                                                                                                                                                                                                                                                                                                                                                                                                                                                                                                                                                                                                                                                                                                       |                    |
|----------------------------------------------------------------------------------|-------------------------------------------------------------------------------------------------------------------------------------------------------------------------------------------------------------------------------------------------------------------------------------------------------------------------------------------------------------------------------------------------------------------------------------------------------------------------------------------------------------------------------------------------------------------------------------------------------------------------------------------------------------------------------------------------------------------------------------------------------------------------------------------------------------------------------------------------------------------------------------------------------|--------------------|
| <p><b>Oznakowanie szlaku</b></p>                                                 | <p>Szlak do tej pory był znakowany jako R-10. Rozpoczynają się jednak prace nad stosowaniem znaków EV-10/13, jak na załączonym obrazku.</p>                                                                                                                                                                                                                                                                                                                                                                                                                                                                                                                                                                                                                                                                         | <p>Ocena: 4</p>    |
| <p><b>Mapy, przewodniki, ślady gpx, relacje, informacje dotyczące szlaku</b></p> | <p>Brak strony internetowej poświęconej temu szlakowi, która zawierałaby informacje potrzebne do zorganizowania wyjazdu. Nie ma także do pobrania oficjalnej całości trasy w formacie gpx. Jest za to możliwość pobrania pliku z terenu województwa zachodniopomorskiego. W relacjach rowerzystów można znaleźć załączony plik gpx przejechanej przez nich trasy, jednak nie jest to trasa oficjalna. Nie spotkałem się z papierową mapą poświęconą szlakowi w całości. Dostępna jest tylko opracowana mapa szlaku na terenie województwa zachodniopomorskiego. W sieci znajdziemy liczne relacje rowerzystów, którzy przejechali ów szlak. Opinie na temat przygotowania trasy są bardzo różna. Wszyscy zwracają uwagę na odcinek Kluki – Łeba: zostanie on zmodyfikowany, aby ominąć zazwyczaj niemożliwe do pokonania bagna. Nie spotkałem się z przewodnikiem opisującym ten szlak w całości.</p> | <p>Ocena: 3</p>    |
| <p><b>Trasa szlaku</b></p>                                                       | <p>Międzyzdroje – Dziwnów – Trzęsacz – Rewal – Niechorze – Mrzeżyno – Kołobrzeg – Mielno – Darłowo – Ustka – Rowy – Smołdzino – Łeba – Dębki – Puck – Gdynia – Sopot – Gdańsk – Jantar - Nowy Dwór Gdański – Rubno – Frombork – Braniewo.</p>                                                                                                                                                                                                                                                                                                                                                                                                                                                                                                                                                                                                                                                         | <p>Nie dotyczy</p> |
| <p><b>Przyjazność dla rowerzysty</b></p>                                         | <p>Z informacji zamieszczonej na stronie Zachodniopomorskiego Urzędu Marszałkowskiego, dotyczącej aktualnej sytuacji na turystycznych szlakach rowerowych, wynika, iż cały czas trwają prace nad szlakiem. Jest on dostosowywany do potrzeb turystyki rowerowej: pojawiają się kładki dla rowerów, liczniki zliczające rowerzystów. Dowiemy się również o aktualnych remontach. Znajdziemy ślad gpx, który można pobrać. Ciekawą rzeczą są boksy na rowery w Mrzeżynie. Szlak, w opinii uczestników wypraw organizowanych przez „80 Rowerów”, przyjazny dla rowerzystów, zwłaszcza na odcinku przebiegającym przez województwo zachodniopomorskie. Prace trwają również na terenie województwa pomorskiego.</p>                                                                                                                                                                                       | <p>Ocena: 4</p>    |
| <p><b>Baza noclegowa na szlaku</b></p>                                           | <p>Bardzo bogata oferta noclegowa. Mamy do wyboru każdy rodzaj noclegu, jednak znalezienie go na jedną noc w wysokim sezonie stanowi nie lada problem. Dlatego między innymi część organizatorów rezygnuje z wyjazdów grupowych na ten szlak w okresie lipiec–sierpień. Łatwiej jest pod tym względem pojedynczym rowerzystom bądź grupce liczącej 3–4 osoby. Poza sezonem znalezienie noclegu na jedną noc staje się zdecydowanie łatwiejsze. Obiekty noclegowe dysponują miejscami do bezpiecznego przechowywania rowerów.</p>                                                                                                                                                                                                                                                                                                                                                                      | <p>Ocena: 4</p>    |
| <p><b>Baza gastronomiczna/sklepy spożywcze</b></p>                               | <p>W związku z przebiegiem trasy przez miejsca popularne turystycznie, licznie odwiedzane w okresie wiosenno-letnim, nie ma problemu z dostępnością punktów gastronomicznych oraz sklepów spożywczych, w których można zrobić zakupy.</p>                                                                                                                                                                                                                                                                                                                                                                                                                                                                                                                                                                                                                                                             | <p>Ocena: 5</p>    |

|                                                       |                                                                                                                                                                                                                                                                                                                                                                                                                                                                                                                                                                                                                                                                                                                                                                                                                                                                                                                                                                                                                                                                                                                                                                                                                                                                                                                                                                                                                                                                                                                                                                                                                                                                                                                                                                               |                     |
|-------------------------------------------------------|-------------------------------------------------------------------------------------------------------------------------------------------------------------------------------------------------------------------------------------------------------------------------------------------------------------------------------------------------------------------------------------------------------------------------------------------------------------------------------------------------------------------------------------------------------------------------------------------------------------------------------------------------------------------------------------------------------------------------------------------------------------------------------------------------------------------------------------------------------------------------------------------------------------------------------------------------------------------------------------------------------------------------------------------------------------------------------------------------------------------------------------------------------------------------------------------------------------------------------------------------------------------------------------------------------------------------------------------------------------------------------------------------------------------------------------------------------------------------------------------------------------------------------------------------------------------------------------------------------------------------------------------------------------------------------------------------------------------------------------------------------------------------------|---------------------|
| <p><b>Walory szlaku oraz atrakcje turystyczne</b></p> | <p>Regiony, przez które przebiega szlak R-10, obfitują w walory przyrodnicze i atrakcje turystyczne. Szlak w wielu miejscach przecina się ze Szlakiem Latarni Morskich. Na trasie odwiedzimy większe miasta (Gdańsk, Kołobrzeg) oraz miasteczka portowe.</p> <p>Atrakcje turystyczne:</p> <ol style="list-style-type: none"> <li>1. Świnoujście (port wojenny, Fort Anioła, Fort Zachodni, Fort Gerharda, latarnia morska Świnoujście),</li> <li>2. Międzyzdroje (Bałtycki Park Miniatur, Gabinet Figur Woskowych, molo, kaplica Stella Matutina, Muzeum Przyrodnicze),</li> <li>3. Woliński Park Narodowy,</li> <li>4. ruiny kościoła w Trzęsaczu,</li> <li>5. latarnia morska Niechorze,</li> <li>6. Park Miniatur Latarni Morskich,</li> <li>7. Muzeum Rybołówstwa Morskiego w Niechorzu,</li> <li>8. Muzeum Lotnictwa i Techniki Militarnej w Rogowie,</li> <li>9. Kołobrzeg (latarnia morska, molo, skansen morski, oceanarium, bazylika katedralna, baszty średniowieczne),</li> <li>10. latarnia morska w Gąskach,</li> <li>11. bunkry Mielno,</li> <li>12. jezioro Jamno,</li> <li>13. latarnia morska Darłowo,</li> <li>14. Zamek Książąt Pomorskich w Darłowie,</li> <li>15. mierzeja na jeziorze Kopań,</li> <li>16. Ustka (latarnia morska, bunkry Blüchera, Muzeum Mineralogiczne),</li> <li>17. jezioro Gardno,</li> <li>18. Słowiński Park Narodowy,</li> <li>19. jezioro Łebsko,</li> <li>20. Łeba (Muzeum Motyli, Muzeum Bursztynu),</li> <li>21. jezioro Sarbsko,</li> <li>22. latarnia morska Stilo,</li> <li>23. molo w Pucku,</li> <li>24. Gdynia,</li> <li>25. Sopot (molo, Monciak),</li> <li>26. Gdańsk (Europejskie Centrum Solidarności, Muzeum II WŚ, starówka),</li> <li>27. rezerwat przyrody Zatoka Elbląska,</li> <li>28. Frombork.</li> </ol> | <p>Ocena: 5</p>     |
| <p><b>Wypożyczalnie/ sklepy/serwis rowerowy</b></p>   | <p>Bez problemów znajdziemy sklepy i serwisy rowerowe oraz wypożyczalnie rowerów (minusem jest ich stan techniczny oraz jakość, dlatego polecałbym zabranie na ten szlak swojego roweru).</p>                                                                                                                                                                                                                                                                                                                                                                                                                                                                                                                                                                                                                                                                                                                                                                                                                                                                                                                                                                                                                                                                                                                                                                                                                                                                                                                                                                                                                                                                                                                                                                                 | <p>Ocena: 3</p>     |
| <p><b>Dojazd publicznym transportem</b></p>           | <p>Większe miejscowości na szlaku są dobrze skomunikowane. Pokonanie trasy można rozpocząć/zakończyć tam, dokąd dojeżdża kolej, która jest najdogodniejszą formą podróżowania z rowerem. Do wyboru mamy: Świnoujście, Międzyzdroje, Kołobrzeg, Trójmiasto, Hel, Elbląg. W okresie wakacyjnym takie połączenie najlepiej rezerwować maksymalnie wcześniej, czyli 30 dni przed podróżą, ponieważ może być duże zainteresowanie pokonaniem tego szlaku przez innych cyklistów.</p>                                                                                                                                                                                                                                                                                                                                                                                                                                                                                                                                                                                                                                                                                                                                                                                                                                                                                                                                                                                                                                                                                                                                                                                                                                                                                               | <p>Ocena: 5</p>     |
| <p><b>Do kogo skierowany szlak</b></p>                | <p>Szlak skierowany do turysty rowerowego lubiącego jeździć po zróżnicowanym terenie. Długość i urozmaicenie szlaku daje szeroką możliwość wariantów trasy w zależności od dystansu dziennego, który zamierza pokonać rowerzysta. Dlatego, przy odpowiednim zaplanowaniu trasy, szlak spełni oczekiwania zarówno turysty początkującego, jak również średniozaawansowanego czy zaawansowanego. Potencjalne trudności na trasie to silny wiatr, który może utrudniać jazdę oraz luźniejsza, piaszkowa nawierzchnia, po której będziemy się poruszać. Ze względu na to, że szlak ma charakter touro (kilka dni na rowerze), skierowany jest do tzw. „sakwiarzy”, chyba że organizator zapewnia transport bagażu.</p>                                                                                                                                                                                                                                                                                                                                                                                                                                                                                                                                                                                                                                                                                                                                                                                                                                                                                                                                                                                                                                                            | <p>Nie dotyczy.</p> |

|                                                        |                                                                                                                                                                                                                                                                                                                                                                                                                                                                                                                                                                                                                                                                                                                                                                                                                                        |                    |
|--------------------------------------------------------|----------------------------------------------------------------------------------------------------------------------------------------------------------------------------------------------------------------------------------------------------------------------------------------------------------------------------------------------------------------------------------------------------------------------------------------------------------------------------------------------------------------------------------------------------------------------------------------------------------------------------------------------------------------------------------------------------------------------------------------------------------------------------------------------------------------------------------------|--------------------|
| <p><b>Sezonowość na szlaku</b></p>                     | <p>Szlak cechuje się sezonowością. Warunki pogodowe umożliwiają jego komfortowe pokonanie w miesiącach maj–wrzesień. Nie jest tu jednak bez znaczenia to, że na okres lipiec–sierpień przypada szczyt sezonu w miejscowościach nadmorskich. Najlepiej więc pokonywać ten szlak w maju, czerwcu lub we wrześniu.</p>                                                                                                                                                                                                                                                                                                                                                                                                                                                                                                                    | <p>Nie dotyczy</p> |
| <p><b>Czy szlak jest w ofercie touroperatorów?</b></p> | <p>Tak, trasa jest w ofercie kilku touroperatorów organizujących wyjazdy rowerowe. Oferta skierowana do turysty polskiego, chociaż niektóre odcinki oferują touroperatorzy zagraniczni.</p>                                                                                                                                                                                                                                                                                                                                                                                                                                                                                                                                                                                                                                            | <p>Nie dotyczy</p> |
| <p><b>Ogólna ocena szlaku</b></p>                      | <p>Szlak oceniam na 5. Czego brakuje, aby było lepiej:</p> <ul style="list-style-type: none"> <li>– oficjalnej strony z informacjami praktycznymi,</li> <li>– propozycji etapów, na które warto podzielić trasę,</li> <li>– materiałów dostępnych dla rowerzysty.</li> </ul> <p>Zdecydowane minusy:</p> <ul style="list-style-type: none"> <li>– wysoki sezon lipiec–sierpień nad Bałtykiem, wpływający na uciążliwość trasy,</li> <li>– nawierzchnia, po której jedziemy, trudna dla rowerzystów początkujących.</li> </ul> <p>Plusy:</p> <ul style="list-style-type: none"> <li>– atrakcyjność szlaku i jego walory oraz mijane atrakcje turystyczne,</li> <li>– bogata oferta noclegowa poza wysokim sezonem,</li> <li>– szlak dobrze skomunikowany,</li> <li>– dostępność wypożyczalni rowerów oraz serwisów na trasie.</li> </ul> | <p>Suma: 33/40</p> |

Wizualizacja szlaku – galeria wyjazdów „80 Rowerów”.



## Wiślana Trasa Rowerowa

To projekt szlaku rowerowego wzdłuż Wisły, rozpoczynającego się w miejscowości Wiśła na Śląsku, a kończącego w Gdańsku na Wyspie Sobieszewskiej. W sumie liczy ok. 1200 km. Obecnie zrealizowany jest na terenie województw: śląskiego, małopolskiego (z krótkim odcinkiem niedokończonym) i kujawsko-pomorskiego (szlak na dwóch brzegach Wisły). W 2017 roku rozpoczęły się prace w województwie pomorskim. W pozostałych województwach brak informacji na temat realizacji projektu.

|                                                                           |                                                                                                                                                                                                                                                                                                                                                                                                                                                                                                                                                                                                                                                                                                                                                                                                                                                                                                                                                                                                                                                                                                                                                                                                                                                                                                                                                                                                                                                                                                                                                                                                                                                                               |                    |
|---------------------------------------------------------------------------|-------------------------------------------------------------------------------------------------------------------------------------------------------------------------------------------------------------------------------------------------------------------------------------------------------------------------------------------------------------------------------------------------------------------------------------------------------------------------------------------------------------------------------------------------------------------------------------------------------------------------------------------------------------------------------------------------------------------------------------------------------------------------------------------------------------------------------------------------------------------------------------------------------------------------------------------------------------------------------------------------------------------------------------------------------------------------------------------------------------------------------------------------------------------------------------------------------------------------------------------------------------------------------------------------------------------------------------------------------------------------------------------------------------------------------------------------------------------------------------------------------------------------------------------------------------------------------------------------------------------------------------------------------------------------------|--------------------|
| <p>Oznakowanie szlaku</p>                                                 | <p>Szlak znakowany wg nowych wytycznych dla szlaków krajowych.</p>                                                                                                                                                                                                                                                                                                                                                                                                                                                                                                                                                                                                                                                                                                                                                                                                                                                                                                                                                                                                                                                                                                                                                                                                                                                                                                                                                                                                                                                                                                                          | <p>Ocena: 5</p>    |
| <p>Mapy, przewodniki, ślady gpx, relacje, informacje dotyczące szlaku</p> | <p>Obecnie działają trzy odcinki WTR. Znajdują się one na terenie województw: śląskiego, małopolskiego i kujawsko-pomorskiego. Najlepiej przygotowanym i opisanym jest ten w Kujawsko-Pomorskiem. Została stworzona strona internetowa dedykowana WTR w tym województwie. Opracowano bardzo szczegółowy przewodnik wraz z plikami gpx i aplikacją do pobrania na telefon. Wszystkie te informacje znajdziemy w jednym miejscu. Niestety, na razie dostępna jest tylko polska wersja językowa. Na stronie zamieszczone są propozycje wycieczek rowerowych w zależności od poziomu zaawansowania turysty. Brakuje jednak wyszczególnionej bazy noclegowej oraz usług okolorowerowych, takich jak serwisy, sklepy czy wypożyczalnie rowerów. Szkoda, że aplikacja na telefon w Sklepie Play nie wyświetla się.</p> <p>Na terenie woj. małopolskiego trasa jest prawie ukończona (poza krótkim odcinkiem w okolicy Brzegów). Nie ma jednak strony internetowej poświęconej temu szlakowi i zawierającej informacje praktyczne. Dostępne są ślady gpx, mapy w wersji pdf do wydruku, z podziałem na poszczególne odcinki. Znajdziemy też relacje rowerzystów, którzy pokonali tę trasę, wraz z filmikami. Jak dotąd nie powstał żaden przewodnik dotyczący odcinka małopolskiego.</p> <p>Jeśli chodzi o odcinek w woj. śląskim, liczący tylko 80 km, nie ma oficjalnej strony internetowej. Najlepiej jest on opisany na stronie Rowerem po Śląsku, gdzie znajdziemy relację, zdjęcia i plik gpx. Brak mapy tego odcinka w wersji papierowej czy elektronicznej. Informacje praktyczne o szlaku oraz opis atrakcji turystycznych znajdziemy również na stronie Śląskie Travel.</p> | <p>Ocena: 4</p>    |
| <p>Trasa szlaku</p>                                                       | <p>Aktualna trasa przygotowanego szlaku przebiega następująco: Wiśła – Ustroń – Skoczów – Czechowice-Dziedzice – Oświęcim – Skawina – Kraków – Niepołomice – Uście Solne – Szczucin. W tym miejscu szlak się kończy. Kolejny jego odcinek to Kujawsko-Pomorskie. Tutaj przebieg jest dwubrzeżny.</p> <p><u>Odcinek prawobrzeżny:</u><br/>Dobrzyń nad Wisłą – Toruń – Chełmno – Grudziądz – Wałcz Mały.</p> <p><u>Odcinek lewobrzeżny:</u><br/>Nowa Wieś – Włocławek – Toruń – Bydgoszcz – Świecie – Nowe.</p>                                                                                                                                                                                                                                                                                                                                                                                                                                                                                                                                                                                                                                                                                                                                                                                                                                                                                                                                                                                                                                                                                                                                                                 | <p>Nie dotyczy</p> |
| <p>Przyjazność dla rowerzysty</p>                                         | <p>Szlak przyjazny rowerzyście. W większości wyznaczony po drogach wyłączonych z ruchu samochodowego. Na trasie znajdziemy miejsca postojowe dla rowerzystów. Trakt biegnie wzdłuż Wisły, można więc powiedzieć, że jest płasko. Znakowanie czytelne. Brakuje zbiorczego miejsca, gdzie znaleźlibyśmy informacje praktyczne o całym szlaku. Nawierzchnia, po której jest poprowadzony, dostępna właściwie dla każdego. Znajdziemy plik gpx, relacje.</p>                                                                                                                                                                                                                                                                                                                                                                                                                                                                                                                                                                                                                                                                                                                                                                                                                                                                                                                                                                                                                                                                                                                                                                                                                      | <p>Ocena: 4</p>    |

|                                                |                                                                                                                                                                                                                                                                                                                                                                                                                                                                                                                                                                                                                                                                                                                                                                                         |             |
|------------------------------------------------|-----------------------------------------------------------------------------------------------------------------------------------------------------------------------------------------------------------------------------------------------------------------------------------------------------------------------------------------------------------------------------------------------------------------------------------------------------------------------------------------------------------------------------------------------------------------------------------------------------------------------------------------------------------------------------------------------------------------------------------------------------------------------------------------|-------------|
| <b>Baza noclegowa na szlaku</b>                | Baza noclegowa na całości trasy dość bogata. Nie ma problemu ze znalezieniem noclegu na jedną noc dla grupy.                                                                                                                                                                                                                                                                                                                                                                                                                                                                                                                                                                                                                                                                            | Ocena: 4    |
| <b>Baza gastronomiczna/ sklepy spożywcze</b>   | Bez problemu znajdziemy sklepy i lokale gastronomiczne. Czasami, aby skorzystać z tych usług, może być konieczne zjechać ze szlaku do najbliższej miejscowości.                                                                                                                                                                                                                                                                                                                                                                                                                                                                                                                                                                                                                         | Ocena: 5    |
| <b>Walory szlaku oraz atrakcje turystyczne</b> | Sama jazda wzdłuż Wisły może się wydawać dość monotonna. Jeśli jednak weźmiemy pod uwagę to, iż trasa rozpoczyna się w południowej Polsce, w Beskidzie Śląskim, a kończyć ma się nad Bałtykiem, czyli przebiegać przez całą Polskę, daje jej to niesamowity atut, przyciągający ogromną liczbę turystów. Wisła jest najdłuższą rzeką w Polsce, wzdłuż niej leżą jedne z najważniejszych miast dla polskiej historii: Kraków, Sandomierz, Kazimierz Dolny, Warszawa, Toruń, Bydgoszcz, Grudziądz czy Gdańsk. Nie można pominąć licznych mniejszych miejscowości, jak Wisła, Oświęcim, Niepołomice, Włocławek. Dodatkowo szlak posiada bogate walory przyrodnicze (Park Krajobrazowy Beskidu Śląskiego, Jezioro Goczałkowickie, Dolina Karpią, Gostynińsko-Włocławski PK, Chełmiński PK). | Ocena: 5    |
| <b>Wypożyczalnie/sklepy/ serwis rowerowy</b>   | Szlak przecina wiele miejscowości z dostępnymi usługami okolorowerowymi, jednak ze względu na charakter szlaku najlepiej zabrać swój rower. Najważniejsza dla turysty jest dostępność sklepów i serwisów rowerowych, które znajdziemy w mijanych miastach.                                                                                                                                                                                                                                                                                                                                                                                                                                                                                                                              | Ocena: 4    |
| <b>Dojazd publicznym transportem</b>           | Na szlaku znajdują się miejscowości dobrze skomunikowane. Nie ma problemu z dotarciem na początek i koniec trasy.                                                                                                                                                                                                                                                                                                                                                                                                                                                                                                                                                                                                                                                                       | Ocena: 4    |
| <b>Do kogo skierowany szlak</b>                | Szlak skierowany do każdego turysty „tourowego”. Trasa, ze względu na swój charakter, dostępna właściwie dla wszystkich. Odnajdzie się tu zarówno turysta doświadczony, jak też początkujący.                                                                                                                                                                                                                                                                                                                                                                                                                                                                                                                                                                                           | Nie dotyczy |
| <b>Sezonowość na szlaku</b>                    | Standardowa dla naszego kraju. Ze względu na klimat najlepsze miesiące na jazdę to maj–wrzesień.                                                                                                                                                                                                                                                                                                                                                                                                                                                                                                                                                                                                                                                                                        | Nie dotyczy |
| <b>Czy szlak jest w ofercie touroperatorów</b> | Nie spotkałem się z ofertą tego szlaku wśród touroperatorów.                                                                                                                                                                                                                                                                                                                                                                                                                                                                                                                                                                                                                                                                                                                            | Nie dotyczy |
| <b>Ogólna ocena szlaku</b>                     | Przebieg szlaku, nawierzchnia, atrakcyjność, skomunikowanie, baza noclegowa oraz usługi okolorowerowe bez zarzutu. Jedyny minus to brak wszystkich informacji praktycznych zebranych w jednym miejscu. Jeśli nawet w innych województwach szlak nie jest jeszcze wyznaczony, to w przyszłości będzie. Niemniej już stan obecny, w trzech województwach, pozwala przeżyć ciekawą, rowerową przygodę.                                                                                                                                                                                                                                                                                                                                                                                     | Suma: 35/40 |

## Wizualizacja szlaku<sup>8</sup>.





## Szlak Green Velo<sup>9</sup>

Wschodni Szlak Rowerowy Green Velo liczy blisko 2000 km. Jest to najdłuższa trasa rowerowa w Polsce, przebiega przez pięć województw: świętokrzyskie (ok. 190 km), podkarpackie (ok. 428 km), lubelskie (ok. 351 km), podlaskie (ok. 592 km) i warmińsko-mazurskie (ok. 420 km).

Na potrzeby szlaku powstała [strona internetowa „greenvelo.pl”](http://greenvelo.pl), która zawiera 100% informacji koniecznych do zaplanowania wyjazdu.

|                                                                           |                                                                                                                                                                                                                                                                                                                                                                                                                                                                                                                                                                                                            |                 |
|---------------------------------------------------------------------------|------------------------------------------------------------------------------------------------------------------------------------------------------------------------------------------------------------------------------------------------------------------------------------------------------------------------------------------------------------------------------------------------------------------------------------------------------------------------------------------------------------------------------------------------------------------------------------------------------------|-----------------|
| <p>Oznakowanie szlaku</p>                                                 | <p>Znakowanie szlaku na całej trasie jednolite. Na stronie internetowej stworzona została stosowna <a href="#">podstrona</a>.</p>                                                                                                                                                                                                                                                                                                                                                                                      | <p>Ocena: 5</p> |
| <p>Mapy, przewodniki, ślady gpx, relacje, informacje dotyczące szlaku</p> | <p>Informacje praktyczne dla turysty rowerowego opracowane wzorcowo. Strona ma cztery wersje językowe: polską, angielską, niemiecką i rosyjską. Dostępny jest ślad główny szlaku oraz trasy w tzw. korytarzu po obu stronach szlaku. Pozwala to nam odkrywać regiony, przez które przebiega GV, na zasadzie stacjonarnej. Opinie na temat trasy są różne. Osobiście uważam, że na tak długim szlaku nie unikniemy miejsc lepiej i gorzej przygotowanych. Patrząc całościowo, szlak daje możliwość poznania wschodniej Polski z perspektywy roweru. Dostępne są przewodniki i mapy w wersji papierowej.</p> | <p>Ocena: 5</p> |

<sup>8</sup> [velomalopolska.pl](http://velomalopolska.pl)  
<sup>9</sup> <http://greenvelo.pl>

|                                                  |                                                                                                                                                                                                                                                                                                                                                                                                                                                                                                                                                                                                                                                                                                                                                                                                                                                                                                                                                                                                                                                                                                                                                                                                                                                                                                                                                                                                                                                                                                                                                                                                                                                                                                                                                                                                                                                                                                                                                                                                                                                                                                                                                                                                                                                                                                                                                                                                                                                                                                                                                                                                                                                                                                                                              |                     |          |          |                |            |                               |            |                    |                  |                   |             |          |                   |              |                      |                   |              |                  |                |            |                             |                                           |             |                                     |           |           |                                    |                      |                                     |                                           |                               |            |                            |           |             |               |                        |                 |                              |              |          |          |            |                               |                             |                        |                                  |                                        |              |           |                                 |                                         |                               |                                               |             |              |           |            |                   |            |               |  |          |  |              |  |         |  |            |  |                                 |  |          |  |               |  |                 |
|--------------------------------------------------|----------------------------------------------------------------------------------------------------------------------------------------------------------------------------------------------------------------------------------------------------------------------------------------------------------------------------------------------------------------------------------------------------------------------------------------------------------------------------------------------------------------------------------------------------------------------------------------------------------------------------------------------------------------------------------------------------------------------------------------------------------------------------------------------------------------------------------------------------------------------------------------------------------------------------------------------------------------------------------------------------------------------------------------------------------------------------------------------------------------------------------------------------------------------------------------------------------------------------------------------------------------------------------------------------------------------------------------------------------------------------------------------------------------------------------------------------------------------------------------------------------------------------------------------------------------------------------------------------------------------------------------------------------------------------------------------------------------------------------------------------------------------------------------------------------------------------------------------------------------------------------------------------------------------------------------------------------------------------------------------------------------------------------------------------------------------------------------------------------------------------------------------------------------------------------------------------------------------------------------------------------------------------------------------------------------------------------------------------------------------------------------------------------------------------------------------------------------------------------------------------------------------------------------------------------------------------------------------------------------------------------------------------------------------------------------------------------------------------------------------|---------------------|----------|----------|----------------|------------|-------------------------------|------------|--------------------|------------------|-------------------|-------------|----------|-------------------|--------------|----------------------|-------------------|--------------|------------------|----------------|------------|-----------------------------|-------------------------------------------|-------------|-------------------------------------|-----------|-----------|------------------------------------|----------------------|-------------------------------------|-------------------------------------------|-------------------------------|------------|----------------------------|-----------|-------------|---------------|------------------------|-----------------|------------------------------|--------------|----------|----------|------------|-------------------------------|-----------------------------|------------------------|----------------------------------|----------------------------------------|--------------|-----------|---------------------------------|-----------------------------------------|-------------------------------|-----------------------------------------------|-------------|--------------|-----------|------------|-------------------|------------|---------------|--|----------|--|--------------|--|---------|--|------------|--|---------------------------------|--|----------|--|---------------|--|-----------------|
| <p>Trasa szlaku</p>                              |                                                                                                                                                                                                                                                                                                                                                                                                                                                                                                                                                                                                                                                                                                                                                                                                                                                                                                                                                                                                                                                                                                                                                                                                                                                                                                                                                                                                                                                                                                                                                                                                                                                                                                                                                                                                                                                                                                                                                                                                                                                                                                                                                                                                                                                                                                                                                                                                                                                                                                                                                                                                                                                            | <p>Nie dotyczy</p>  |          |          |                |            |                               |            |                    |                  |                   |             |          |                   |              |                      |                   |              |                  |                |            |                             |                                           |             |                                     |           |           |                                    |                      |                                     |                                           |                               |            |                            |           |             |               |                        |                 |                              |              |          |          |            |                               |                             |                        |                                  |                                        |              |           |                                 |                                         |                               |                                               |             |              |           |            |                   |            |               |  |          |  |              |  |         |  |            |  |                                 |  |          |  |               |  |                 |
| <p>Przyjazność dla rowerzysty</p>                | <p>Szlak przyjazny, są Miejsca Obsługi Rowerzystów (MOR), przygotowana lista Miejsc Przyjaznych Rowerzystom (MPR). Szlak dobrze oznakowany. Posiada słabsze punkty i odcinki, ale nie da się tego uniknąć przy tak wielkim przedsięwzięciu. W znacznej części poprowadzony po trasach wyłączonych z ruchu samochodowego bądź po drogach drugo- i trzeciorzędnych. Na stronie internetowej można zgłosić błąd lub utrudnienia na szlaku. W mojej opinii jest to obecnie najlepiej przygotowany całościowo oraz najbardziej przyjazny szlak rowerowy w Polsce. Jedyną wadą to brak propozycji jego podziału na etapy z uwzględnieniem dostępnej bazy noclegowej.</p>                                                                                                                                                                                                                                                                                                                                                                                                                                                                                                                                                                                                                                                                                                                                                                                                                                                                                                                                                                                                                                                                                                                                                                                                                                                                                                                                                                                                                                                                                                                                                                                                                                                                                                                                                                                                                                                                                                                                                                                                                                                                           | <p>Ocena: 4</p>     |          |          |                |            |                               |            |                    |                  |                   |             |          |                   |              |                      |                   |              |                  |                |            |                             |                                           |             |                                     |           |           |                                    |                      |                                     |                                           |                               |            |                            |           |             |               |                        |                 |                              |              |          |          |            |                               |                             |                        |                                  |                                        |              |           |                                 |                                         |                               |                                               |             |              |           |            |                   |            |               |  |          |  |              |  |         |  |            |  |                                 |  |          |  |               |  |                 |
| <p>Baza noclegowa na szlaku</p>                  | <p>Na stronie szlaku znajdziemy zakładkę i podstronę poświęconą bazie noclegowej przyjaznej rowerzystom.</p>                                                                                                                                                                                                                                                                                                                                                                                                                                                                                                                                                                                                                                                                                                                                                                                                                                                                                                                                                                                                                                                                                                                                                                                                                                                                                                                                                                                                                                                                                                                                                                                                                                                                                                                                                                                                                                                                                                                                                                                                                                                                                                                                                                                                                                                                                                                                                                                                                                                                                                                                                                                                                                 | <p>Ocena: 4</p>     |          |          |                |            |                               |            |                    |                  |                   |             |          |                   |              |                      |                   |              |                  |                |            |                             |                                           |             |                                     |           |           |                                    |                      |                                     |                                           |                               |            |                            |           |             |               |                        |                 |                              |              |          |          |            |                               |                             |                        |                                  |                                        |              |           |                                 |                                         |                               |                                               |             |              |           |            |                   |            |               |  |          |  |              |  |         |  |            |  |                                 |  |          |  |               |  |                 |
| <p>Baza gastronomiczna/<br/>sklepy spożywcze</p> | <p>Baza gastronomiczna bogata. Na stronie jest dział poświęcony zarówno tej kwestii, jak i wielu innym usługom, z wyszczególnieniem, czy dane miejsce jest przyjazne rowerzyście.</p>                                                                                                                                                                                                                                                                                                                                                                                                                                                                                                                                                                                                                                                                                                                                                                                                                                                                                                                                                                                                                                                                                                                                                                                                                                                                                                                                                                                                                                                                                                                                                                                                                                                                                                                                                                                                                                                                                                                                                                                                                                                                                                                                                                                                                                                                                                                                                                                                                                                                                                                                                        | <p>Ocena: 5</p>     |          |          |                |            |                               |            |                    |                  |                   |             |          |                   |              |                      |                   |              |                  |                |            |                             |                                           |             |                                     |           |           |                                    |                      |                                     |                                           |                               |            |                            |           |             |               |                        |                 |                              |              |          |          |            |                               |                             |                        |                                  |                                        |              |           |                                 |                                         |                               |                                               |             |              |           |            |                   |            |               |  |          |  |              |  |         |  |            |  |                                 |  |          |  |               |  |                 |
| <p>Walory szlaku oraz atrakcje turystyczne</p>   | <p>Wybrane atrakcje turystyczne szlaku GreenVelo</p> <p>LEGENDA</p> <table border="0"> <tr> <td>Nad Zalewem Wiślany</td> <td>Rostocze</td> </tr> <tr> <td>1 Elbląg</td> <td>11 Zwierzyniec</td> </tr> <tr> <td>2 Frombork</td> <td>12 Rostockański Park Narodowy</td> </tr> <tr> <td>3 Braniewo</td> <td>13 Szuny na Tarwii</td> </tr> <tr> <td>Warmia i okolice</td> <td>14 Horyniec-Zdrój</td> </tr> <tr> <td>4 Pieniężno</td> <td>15 Raduż</td> </tr> <tr> <td>5 Górowo Iławskie</td> <td>16 Chotyńiec</td> </tr> <tr> <td>6 Lidzbark Warmiński</td> <td>Pogórze Karpackie</td> </tr> <tr> <td>7 Bartoszyce</td> <td>17 Bolestraszyce</td> </tr> <tr> <td>Piñonec Mazury</td> <td>18 Przemyl</td> </tr> <tr> <td>8 Wielkie Jeziora Mazurskie</td> <td>19 Park Krajobrazowy Pogórze Przemyskiego</td> </tr> <tr> <td>9 Węgorzewo</td> <td>20 Kolejka wąskotorowa „Pogórzanin”</td> </tr> <tr> <td>10 Goldap</td> <td>21 Łańcut</td> </tr> <tr> <td>11 Wiadukty kolejowe w Stańczykach</td> <td>22 Medynia Głogowska</td> </tr> <tr> <td>Suwalszczyzna i Puszcza Augustowska</td> <td>Ziemia Sandomierska i Dolina Dolnego Sanu</td> </tr> <tr> <td>12 Suwalski Park Krajobrazowy</td> <td>23 Leżajsk</td> </tr> <tr> <td>13 Wigierski Park Narodowy</td> <td>24 Ulanów</td> </tr> <tr> <td>14 Augustów</td> <td>25 Sandomierz</td> </tr> <tr> <td>Dolina Biebrzy i Narwi</td> <td>26 Dolina Wisły</td> </tr> <tr> <td>15 Biebrzański Park Narodowy</td> <td>27 Klimontów</td> </tr> <tr> <td>16 Lomża</td> <td>28 Ujazd</td> </tr> <tr> <td>17 Tykocin</td> <td>Góry Świętokrzyskie i okolice</td> </tr> <tr> <td>18 Narwiański Park Narodowy</td> <td>29 Góry Świętokrzyskie</td> </tr> <tr> <td>Puszcza Białowieska i Knyszynska</td> <td>30 Cioswsko-Orłowski Park Krajobrazowy</td> </tr> <tr> <td>19 Białystok</td> <td>31 Kielce</td> </tr> <tr> <td>20 Supraśl (Puszcza Knyszynska)</td> <td>32 Chęciński-Kielecki Park Krajobrazowy</td> </tr> <tr> <td>21 Białowieński Park Narodowy</td> <td>33 Suchedniowsko-Obłęgowski Park Krajobrazowy</td> </tr> <tr> <td>Dolina Bugu</td> <td>34 Obłęgorek</td> </tr> <tr> <td>22 Mieliń</td> <td>35 Sielgia</td> </tr> <tr> <td>23 Janów Podlaski</td> <td>36 Końskie</td> </tr> <tr> <td>24 Kostomłoty</td> <td></td> </tr> <tr> <td>25 Kodeń</td> <td></td> </tr> <tr> <td>26 Jabłeczna</td> <td></td> </tr> <tr> <td>Polésie</td> <td></td> </tr> <tr> <td>27 Włodawa</td> <td></td> </tr> <tr> <td>28 Sobiborski Park Krajobrazowy</td> <td></td> </tr> <tr> <td>29 Chełm</td> <td></td> </tr> <tr> <td>30 Krasnystaw</td> <td></td> </tr> </table>  <p>GreenVelo<br/>WSCHODNI SZLAK ROWEROWY</p> | Nad Zalewem Wiślany | Rostocze | 1 Elbląg | 11 Zwierzyniec | 2 Frombork | 12 Rostockański Park Narodowy | 3 Braniewo | 13 Szuny na Tarwii | Warmia i okolice | 14 Horyniec-Zdrój | 4 Pieniężno | 15 Raduż | 5 Górowo Iławskie | 16 Chotyńiec | 6 Lidzbark Warmiński | Pogórze Karpackie | 7 Bartoszyce | 17 Bolestraszyce | Piñonec Mazury | 18 Przemyl | 8 Wielkie Jeziora Mazurskie | 19 Park Krajobrazowy Pogórze Przemyskiego | 9 Węgorzewo | 20 Kolejka wąskotorowa „Pogórzanin” | 10 Goldap | 21 Łańcut | 11 Wiadukty kolejowe w Stańczykach | 22 Medynia Głogowska | Suwalszczyzna i Puszcza Augustowska | Ziemia Sandomierska i Dolina Dolnego Sanu | 12 Suwalski Park Krajobrazowy | 23 Leżajsk | 13 Wigierski Park Narodowy | 24 Ulanów | 14 Augustów | 25 Sandomierz | Dolina Biebrzy i Narwi | 26 Dolina Wisły | 15 Biebrzański Park Narodowy | 27 Klimontów | 16 Lomża | 28 Ujazd | 17 Tykocin | Góry Świętokrzyskie i okolice | 18 Narwiański Park Narodowy | 29 Góry Świętokrzyskie | Puszcza Białowieska i Knyszynska | 30 Cioswsko-Orłowski Park Krajobrazowy | 19 Białystok | 31 Kielce | 20 Supraśl (Puszcza Knyszynska) | 32 Chęciński-Kielecki Park Krajobrazowy | 21 Białowieński Park Narodowy | 33 Suchedniowsko-Obłęgowski Park Krajobrazowy | Dolina Bugu | 34 Obłęgorek | 22 Mieliń | 35 Sielgia | 23 Janów Podlaski | 36 Końskie | 24 Kostomłoty |  | 25 Kodeń |  | 26 Jabłeczna |  | Polésie |  | 27 Włodawa |  | 28 Sobiborski Park Krajobrazowy |  | 29 Chełm |  | 30 Krasnystaw |  | <p>Ocena: 5</p> |
| Nad Zalewem Wiślany                              | Rostocze                                                                                                                                                                                                                                                                                                                                                                                                                                                                                                                                                                                                                                                                                                                                                                                                                                                                                                                                                                                                                                                                                                                                                                                                                                                                                                                                                                                                                                                                                                                                                                                                                                                                                                                                                                                                                                                                                                                                                                                                                                                                                                                                                                                                                                                                                                                                                                                                                                                                                                                                                                                                                                                                                                                                     |                     |          |          |                |            |                               |            |                    |                  |                   |             |          |                   |              |                      |                   |              |                  |                |            |                             |                                           |             |                                     |           |           |                                    |                      |                                     |                                           |                               |            |                            |           |             |               |                        |                 |                              |              |          |          |            |                               |                             |                        |                                  |                                        |              |           |                                 |                                         |                               |                                               |             |              |           |            |                   |            |               |  |          |  |              |  |         |  |            |  |                                 |  |          |  |               |  |                 |
| 1 Elbląg                                         | 11 Zwierzyniec                                                                                                                                                                                                                                                                                                                                                                                                                                                                                                                                                                                                                                                                                                                                                                                                                                                                                                                                                                                                                                                                                                                                                                                                                                                                                                                                                                                                                                                                                                                                                                                                                                                                                                                                                                                                                                                                                                                                                                                                                                                                                                                                                                                                                                                                                                                                                                                                                                                                                                                                                                                                                                                                                                                               |                     |          |          |                |            |                               |            |                    |                  |                   |             |          |                   |              |                      |                   |              |                  |                |            |                             |                                           |             |                                     |           |           |                                    |                      |                                     |                                           |                               |            |                            |           |             |               |                        |                 |                              |              |          |          |            |                               |                             |                        |                                  |                                        |              |           |                                 |                                         |                               |                                               |             |              |           |            |                   |            |               |  |          |  |              |  |         |  |            |  |                                 |  |          |  |               |  |                 |
| 2 Frombork                                       | 12 Rostockański Park Narodowy                                                                                                                                                                                                                                                                                                                                                                                                                                                                                                                                                                                                                                                                                                                                                                                                                                                                                                                                                                                                                                                                                                                                                                                                                                                                                                                                                                                                                                                                                                                                                                                                                                                                                                                                                                                                                                                                                                                                                                                                                                                                                                                                                                                                                                                                                                                                                                                                                                                                                                                                                                                                                                                                                                                |                     |          |          |                |            |                               |            |                    |                  |                   |             |          |                   |              |                      |                   |              |                  |                |            |                             |                                           |             |                                     |           |           |                                    |                      |                                     |                                           |                               |            |                            |           |             |               |                        |                 |                              |              |          |          |            |                               |                             |                        |                                  |                                        |              |           |                                 |                                         |                               |                                               |             |              |           |            |                   |            |               |  |          |  |              |  |         |  |            |  |                                 |  |          |  |               |  |                 |
| 3 Braniewo                                       | 13 Szuny na Tarwii                                                                                                                                                                                                                                                                                                                                                                                                                                                                                                                                                                                                                                                                                                                                                                                                                                                                                                                                                                                                                                                                                                                                                                                                                                                                                                                                                                                                                                                                                                                                                                                                                                                                                                                                                                                                                                                                                                                                                                                                                                                                                                                                                                                                                                                                                                                                                                                                                                                                                                                                                                                                                                                                                                                           |                     |          |          |                |            |                               |            |                    |                  |                   |             |          |                   |              |                      |                   |              |                  |                |            |                             |                                           |             |                                     |           |           |                                    |                      |                                     |                                           |                               |            |                            |           |             |               |                        |                 |                              |              |          |          |            |                               |                             |                        |                                  |                                        |              |           |                                 |                                         |                               |                                               |             |              |           |            |                   |            |               |  |          |  |              |  |         |  |            |  |                                 |  |          |  |               |  |                 |
| Warmia i okolice                                 | 14 Horyniec-Zdrój                                                                                                                                                                                                                                                                                                                                                                                                                                                                                                                                                                                                                                                                                                                                                                                                                                                                                                                                                                                                                                                                                                                                                                                                                                                                                                                                                                                                                                                                                                                                                                                                                                                                                                                                                                                                                                                                                                                                                                                                                                                                                                                                                                                                                                                                                                                                                                                                                                                                                                                                                                                                                                                                                                                            |                     |          |          |                |            |                               |            |                    |                  |                   |             |          |                   |              |                      |                   |              |                  |                |            |                             |                                           |             |                                     |           |           |                                    |                      |                                     |                                           |                               |            |                            |           |             |               |                        |                 |                              |              |          |          |            |                               |                             |                        |                                  |                                        |              |           |                                 |                                         |                               |                                               |             |              |           |            |                   |            |               |  |          |  |              |  |         |  |            |  |                                 |  |          |  |               |  |                 |
| 4 Pieniężno                                      | 15 Raduż                                                                                                                                                                                                                                                                                                                                                                                                                                                                                                                                                                                                                                                                                                                                                                                                                                                                                                                                                                                                                                                                                                                                                                                                                                                                                                                                                                                                                                                                                                                                                                                                                                                                                                                                                                                                                                                                                                                                                                                                                                                                                                                                                                                                                                                                                                                                                                                                                                                                                                                                                                                                                                                                                                                                     |                     |          |          |                |            |                               |            |                    |                  |                   |             |          |                   |              |                      |                   |              |                  |                |            |                             |                                           |             |                                     |           |           |                                    |                      |                                     |                                           |                               |            |                            |           |             |               |                        |                 |                              |              |          |          |            |                               |                             |                        |                                  |                                        |              |           |                                 |                                         |                               |                                               |             |              |           |            |                   |            |               |  |          |  |              |  |         |  |            |  |                                 |  |          |  |               |  |                 |
| 5 Górowo Iławskie                                | 16 Chotyńiec                                                                                                                                                                                                                                                                                                                                                                                                                                                                                                                                                                                                                                                                                                                                                                                                                                                                                                                                                                                                                                                                                                                                                                                                                                                                                                                                                                                                                                                                                                                                                                                                                                                                                                                                                                                                                                                                                                                                                                                                                                                                                                                                                                                                                                                                                                                                                                                                                                                                                                                                                                                                                                                                                                                                 |                     |          |          |                |            |                               |            |                    |                  |                   |             |          |                   |              |                      |                   |              |                  |                |            |                             |                                           |             |                                     |           |           |                                    |                      |                                     |                                           |                               |            |                            |           |             |               |                        |                 |                              |              |          |          |            |                               |                             |                        |                                  |                                        |              |           |                                 |                                         |                               |                                               |             |              |           |            |                   |            |               |  |          |  |              |  |         |  |            |  |                                 |  |          |  |               |  |                 |
| 6 Lidzbark Warmiński                             | Pogórze Karpackie                                                                                                                                                                                                                                                                                                                                                                                                                                                                                                                                                                                                                                                                                                                                                                                                                                                                                                                                                                                                                                                                                                                                                                                                                                                                                                                                                                                                                                                                                                                                                                                                                                                                                                                                                                                                                                                                                                                                                                                                                                                                                                                                                                                                                                                                                                                                                                                                                                                                                                                                                                                                                                                                                                                            |                     |          |          |                |            |                               |            |                    |                  |                   |             |          |                   |              |                      |                   |              |                  |                |            |                             |                                           |             |                                     |           |           |                                    |                      |                                     |                                           |                               |            |                            |           |             |               |                        |                 |                              |              |          |          |            |                               |                             |                        |                                  |                                        |              |           |                                 |                                         |                               |                                               |             |              |           |            |                   |            |               |  |          |  |              |  |         |  |            |  |                                 |  |          |  |               |  |                 |
| 7 Bartoszyce                                     | 17 Bolestraszyce                                                                                                                                                                                                                                                                                                                                                                                                                                                                                                                                                                                                                                                                                                                                                                                                                                                                                                                                                                                                                                                                                                                                                                                                                                                                                                                                                                                                                                                                                                                                                                                                                                                                                                                                                                                                                                                                                                                                                                                                                                                                                                                                                                                                                                                                                                                                                                                                                                                                                                                                                                                                                                                                                                                             |                     |          |          |                |            |                               |            |                    |                  |                   |             |          |                   |              |                      |                   |              |                  |                |            |                             |                                           |             |                                     |           |           |                                    |                      |                                     |                                           |                               |            |                            |           |             |               |                        |                 |                              |              |          |          |            |                               |                             |                        |                                  |                                        |              |           |                                 |                                         |                               |                                               |             |              |           |            |                   |            |               |  |          |  |              |  |         |  |            |  |                                 |  |          |  |               |  |                 |
| Piñonec Mazury                                   | 18 Przemyl                                                                                                                                                                                                                                                                                                                                                                                                                                                                                                                                                                                                                                                                                                                                                                                                                                                                                                                                                                                                                                                                                                                                                                                                                                                                                                                                                                                                                                                                                                                                                                                                                                                                                                                                                                                                                                                                                                                                                                                                                                                                                                                                                                                                                                                                                                                                                                                                                                                                                                                                                                                                                                                                                                                                   |                     |          |          |                |            |                               |            |                    |                  |                   |             |          |                   |              |                      |                   |              |                  |                |            |                             |                                           |             |                                     |           |           |                                    |                      |                                     |                                           |                               |            |                            |           |             |               |                        |                 |                              |              |          |          |            |                               |                             |                        |                                  |                                        |              |           |                                 |                                         |                               |                                               |             |              |           |            |                   |            |               |  |          |  |              |  |         |  |            |  |                                 |  |          |  |               |  |                 |
| 8 Wielkie Jeziora Mazurskie                      | 19 Park Krajobrazowy Pogórze Przemyskiego                                                                                                                                                                                                                                                                                                                                                                                                                                                                                                                                                                                                                                                                                                                                                                                                                                                                                                                                                                                                                                                                                                                                                                                                                                                                                                                                                                                                                                                                                                                                                                                                                                                                                                                                                                                                                                                                                                                                                                                                                                                                                                                                                                                                                                                                                                                                                                                                                                                                                                                                                                                                                                                                                                    |                     |          |          |                |            |                               |            |                    |                  |                   |             |          |                   |              |                      |                   |              |                  |                |            |                             |                                           |             |                                     |           |           |                                    |                      |                                     |                                           |                               |            |                            |           |             |               |                        |                 |                              |              |          |          |            |                               |                             |                        |                                  |                                        |              |           |                                 |                                         |                               |                                               |             |              |           |            |                   |            |               |  |          |  |              |  |         |  |            |  |                                 |  |          |  |               |  |                 |
| 9 Węgorzewo                                      | 20 Kolejka wąskotorowa „Pogórzanin”                                                                                                                                                                                                                                                                                                                                                                                                                                                                                                                                                                                                                                                                                                                                                                                                                                                                                                                                                                                                                                                                                                                                                                                                                                                                                                                                                                                                                                                                                                                                                                                                                                                                                                                                                                                                                                                                                                                                                                                                                                                                                                                                                                                                                                                                                                                                                                                                                                                                                                                                                                                                                                                                                                          |                     |          |          |                |            |                               |            |                    |                  |                   |             |          |                   |              |                      |                   |              |                  |                |            |                             |                                           |             |                                     |           |           |                                    |                      |                                     |                                           |                               |            |                            |           |             |               |                        |                 |                              |              |          |          |            |                               |                             |                        |                                  |                                        |              |           |                                 |                                         |                               |                                               |             |              |           |            |                   |            |               |  |          |  |              |  |         |  |            |  |                                 |  |          |  |               |  |                 |
| 10 Goldap                                        | 21 Łańcut                                                                                                                                                                                                                                                                                                                                                                                                                                                                                                                                                                                                                                                                                                                                                                                                                                                                                                                                                                                                                                                                                                                                                                                                                                                                                                                                                                                                                                                                                                                                                                                                                                                                                                                                                                                                                                                                                                                                                                                                                                                                                                                                                                                                                                                                                                                                                                                                                                                                                                                                                                                                                                                                                                                                    |                     |          |          |                |            |                               |            |                    |                  |                   |             |          |                   |              |                      |                   |              |                  |                |            |                             |                                           |             |                                     |           |           |                                    |                      |                                     |                                           |                               |            |                            |           |             |               |                        |                 |                              |              |          |          |            |                               |                             |                        |                                  |                                        |              |           |                                 |                                         |                               |                                               |             |              |           |            |                   |            |               |  |          |  |              |  |         |  |            |  |                                 |  |          |  |               |  |                 |
| 11 Wiadukty kolejowe w Stańczykach               | 22 Medynia Głogowska                                                                                                                                                                                                                                                                                                                                                                                                                                                                                                                                                                                                                                                                                                                                                                                                                                                                                                                                                                                                                                                                                                                                                                                                                                                                                                                                                                                                                                                                                                                                                                                                                                                                                                                                                                                                                                                                                                                                                                                                                                                                                                                                                                                                                                                                                                                                                                                                                                                                                                                                                                                                                                                                                                                         |                     |          |          |                |            |                               |            |                    |                  |                   |             |          |                   |              |                      |                   |              |                  |                |            |                             |                                           |             |                                     |           |           |                                    |                      |                                     |                                           |                               |            |                            |           |             |               |                        |                 |                              |              |          |          |            |                               |                             |                        |                                  |                                        |              |           |                                 |                                         |                               |                                               |             |              |           |            |                   |            |               |  |          |  |              |  |         |  |            |  |                                 |  |          |  |               |  |                 |
| Suwalszczyzna i Puszcza Augustowska              | Ziemia Sandomierska i Dolina Dolnego Sanu                                                                                                                                                                                                                                                                                                                                                                                                                                                                                                                                                                                                                                                                                                                                                                                                                                                                                                                                                                                                                                                                                                                                                                                                                                                                                                                                                                                                                                                                                                                                                                                                                                                                                                                                                                                                                                                                                                                                                                                                                                                                                                                                                                                                                                                                                                                                                                                                                                                                                                                                                                                                                                                                                                    |                     |          |          |                |            |                               |            |                    |                  |                   |             |          |                   |              |                      |                   |              |                  |                |            |                             |                                           |             |                                     |           |           |                                    |                      |                                     |                                           |                               |            |                            |           |             |               |                        |                 |                              |              |          |          |            |                               |                             |                        |                                  |                                        |              |           |                                 |                                         |                               |                                               |             |              |           |            |                   |            |               |  |          |  |              |  |         |  |            |  |                                 |  |          |  |               |  |                 |
| 12 Suwalski Park Krajobrazowy                    | 23 Leżajsk                                                                                                                                                                                                                                                                                                                                                                                                                                                                                                                                                                                                                                                                                                                                                                                                                                                                                                                                                                                                                                                                                                                                                                                                                                                                                                                                                                                                                                                                                                                                                                                                                                                                                                                                                                                                                                                                                                                                                                                                                                                                                                                                                                                                                                                                                                                                                                                                                                                                                                                                                                                                                                                                                                                                   |                     |          |          |                |            |                               |            |                    |                  |                   |             |          |                   |              |                      |                   |              |                  |                |            |                             |                                           |             |                                     |           |           |                                    |                      |                                     |                                           |                               |            |                            |           |             |               |                        |                 |                              |              |          |          |            |                               |                             |                        |                                  |                                        |              |           |                                 |                                         |                               |                                               |             |              |           |            |                   |            |               |  |          |  |              |  |         |  |            |  |                                 |  |          |  |               |  |                 |
| 13 Wigierski Park Narodowy                       | 24 Ulanów                                                                                                                                                                                                                                                                                                                                                                                                                                                                                                                                                                                                                                                                                                                                                                                                                                                                                                                                                                                                                                                                                                                                                                                                                                                                                                                                                                                                                                                                                                                                                                                                                                                                                                                                                                                                                                                                                                                                                                                                                                                                                                                                                                                                                                                                                                                                                                                                                                                                                                                                                                                                                                                                                                                                    |                     |          |          |                |            |                               |            |                    |                  |                   |             |          |                   |              |                      |                   |              |                  |                |            |                             |                                           |             |                                     |           |           |                                    |                      |                                     |                                           |                               |            |                            |           |             |               |                        |                 |                              |              |          |          |            |                               |                             |                        |                                  |                                        |              |           |                                 |                                         |                               |                                               |             |              |           |            |                   |            |               |  |          |  |              |  |         |  |            |  |                                 |  |          |  |               |  |                 |
| 14 Augustów                                      | 25 Sandomierz                                                                                                                                                                                                                                                                                                                                                                                                                                                                                                                                                                                                                                                                                                                                                                                                                                                                                                                                                                                                                                                                                                                                                                                                                                                                                                                                                                                                                                                                                                                                                                                                                                                                                                                                                                                                                                                                                                                                                                                                                                                                                                                                                                                                                                                                                                                                                                                                                                                                                                                                                                                                                                                                                                                                |                     |          |          |                |            |                               |            |                    |                  |                   |             |          |                   |              |                      |                   |              |                  |                |            |                             |                                           |             |                                     |           |           |                                    |                      |                                     |                                           |                               |            |                            |           |             |               |                        |                 |                              |              |          |          |            |                               |                             |                        |                                  |                                        |              |           |                                 |                                         |                               |                                               |             |              |           |            |                   |            |               |  |          |  |              |  |         |  |            |  |                                 |  |          |  |               |  |                 |
| Dolina Biebrzy i Narwi                           | 26 Dolina Wisły                                                                                                                                                                                                                                                                                                                                                                                                                                                                                                                                                                                                                                                                                                                                                                                                                                                                                                                                                                                                                                                                                                                                                                                                                                                                                                                                                                                                                                                                                                                                                                                                                                                                                                                                                                                                                                                                                                                                                                                                                                                                                                                                                                                                                                                                                                                                                                                                                                                                                                                                                                                                                                                                                                                              |                     |          |          |                |            |                               |            |                    |                  |                   |             |          |                   |              |                      |                   |              |                  |                |            |                             |                                           |             |                                     |           |           |                                    |                      |                                     |                                           |                               |            |                            |           |             |               |                        |                 |                              |              |          |          |            |                               |                             |                        |                                  |                                        |              |           |                                 |                                         |                               |                                               |             |              |           |            |                   |            |               |  |          |  |              |  |         |  |            |  |                                 |  |          |  |               |  |                 |
| 15 Biebrzański Park Narodowy                     | 27 Klimontów                                                                                                                                                                                                                                                                                                                                                                                                                                                                                                                                                                                                                                                                                                                                                                                                                                                                                                                                                                                                                                                                                                                                                                                                                                                                                                                                                                                                                                                                                                                                                                                                                                                                                                                                                                                                                                                                                                                                                                                                                                                                                                                                                                                                                                                                                                                                                                                                                                                                                                                                                                                                                                                                                                                                 |                     |          |          |                |            |                               |            |                    |                  |                   |             |          |                   |              |                      |                   |              |                  |                |            |                             |                                           |             |                                     |           |           |                                    |                      |                                     |                                           |                               |            |                            |           |             |               |                        |                 |                              |              |          |          |            |                               |                             |                        |                                  |                                        |              |           |                                 |                                         |                               |                                               |             |              |           |            |                   |            |               |  |          |  |              |  |         |  |            |  |                                 |  |          |  |               |  |                 |
| 16 Lomża                                         | 28 Ujazd                                                                                                                                                                                                                                                                                                                                                                                                                                                                                                                                                                                                                                                                                                                                                                                                                                                                                                                                                                                                                                                                                                                                                                                                                                                                                                                                                                                                                                                                                                                                                                                                                                                                                                                                                                                                                                                                                                                                                                                                                                                                                                                                                                                                                                                                                                                                                                                                                                                                                                                                                                                                                                                                                                                                     |                     |          |          |                |            |                               |            |                    |                  |                   |             |          |                   |              |                      |                   |              |                  |                |            |                             |                                           |             |                                     |           |           |                                    |                      |                                     |                                           |                               |            |                            |           |             |               |                        |                 |                              |              |          |          |            |                               |                             |                        |                                  |                                        |              |           |                                 |                                         |                               |                                               |             |              |           |            |                   |            |               |  |          |  |              |  |         |  |            |  |                                 |  |          |  |               |  |                 |
| 17 Tykocin                                       | Góry Świętokrzyskie i okolice                                                                                                                                                                                                                                                                                                                                                                                                                                                                                                                                                                                                                                                                                                                                                                                                                                                                                                                                                                                                                                                                                                                                                                                                                                                                                                                                                                                                                                                                                                                                                                                                                                                                                                                                                                                                                                                                                                                                                                                                                                                                                                                                                                                                                                                                                                                                                                                                                                                                                                                                                                                                                                                                                                                |                     |          |          |                |            |                               |            |                    |                  |                   |             |          |                   |              |                      |                   |              |                  |                |            |                             |                                           |             |                                     |           |           |                                    |                      |                                     |                                           |                               |            |                            |           |             |               |                        |                 |                              |              |          |          |            |                               |                             |                        |                                  |                                        |              |           |                                 |                                         |                               |                                               |             |              |           |            |                   |            |               |  |          |  |              |  |         |  |            |  |                                 |  |          |  |               |  |                 |
| 18 Narwiański Park Narodowy                      | 29 Góry Świętokrzyskie                                                                                                                                                                                                                                                                                                                                                                                                                                                                                                                                                                                                                                                                                                                                                                                                                                                                                                                                                                                                                                                                                                                                                                                                                                                                                                                                                                                                                                                                                                                                                                                                                                                                                                                                                                                                                                                                                                                                                                                                                                                                                                                                                                                                                                                                                                                                                                                                                                                                                                                                                                                                                                                                                                                       |                     |          |          |                |            |                               |            |                    |                  |                   |             |          |                   |              |                      |                   |              |                  |                |            |                             |                                           |             |                                     |           |           |                                    |                      |                                     |                                           |                               |            |                            |           |             |               |                        |                 |                              |              |          |          |            |                               |                             |                        |                                  |                                        |              |           |                                 |                                         |                               |                                               |             |              |           |            |                   |            |               |  |          |  |              |  |         |  |            |  |                                 |  |          |  |               |  |                 |
| Puszcza Białowieska i Knyszynska                 | 30 Cioswsko-Orłowski Park Krajobrazowy                                                                                                                                                                                                                                                                                                                                                                                                                                                                                                                                                                                                                                                                                                                                                                                                                                                                                                                                                                                                                                                                                                                                                                                                                                                                                                                                                                                                                                                                                                                                                                                                                                                                                                                                                                                                                                                                                                                                                                                                                                                                                                                                                                                                                                                                                                                                                                                                                                                                                                                                                                                                                                                                                                       |                     |          |          |                |            |                               |            |                    |                  |                   |             |          |                   |              |                      |                   |              |                  |                |            |                             |                                           |             |                                     |           |           |                                    |                      |                                     |                                           |                               |            |                            |           |             |               |                        |                 |                              |              |          |          |            |                               |                             |                        |                                  |                                        |              |           |                                 |                                         |                               |                                               |             |              |           |            |                   |            |               |  |          |  |              |  |         |  |            |  |                                 |  |          |  |               |  |                 |
| 19 Białystok                                     | 31 Kielce                                                                                                                                                                                                                                                                                                                                                                                                                                                                                                                                                                                                                                                                                                                                                                                                                                                                                                                                                                                                                                                                                                                                                                                                                                                                                                                                                                                                                                                                                                                                                                                                                                                                                                                                                                                                                                                                                                                                                                                                                                                                                                                                                                                                                                                                                                                                                                                                                                                                                                                                                                                                                                                                                                                                    |                     |          |          |                |            |                               |            |                    |                  |                   |             |          |                   |              |                      |                   |              |                  |                |            |                             |                                           |             |                                     |           |           |                                    |                      |                                     |                                           |                               |            |                            |           |             |               |                        |                 |                              |              |          |          |            |                               |                             |                        |                                  |                                        |              |           |                                 |                                         |                               |                                               |             |              |           |            |                   |            |               |  |          |  |              |  |         |  |            |  |                                 |  |          |  |               |  |                 |
| 20 Supraśl (Puszcza Knyszynska)                  | 32 Chęciński-Kielecki Park Krajobrazowy                                                                                                                                                                                                                                                                                                                                                                                                                                                                                                                                                                                                                                                                                                                                                                                                                                                                                                                                                                                                                                                                                                                                                                                                                                                                                                                                                                                                                                                                                                                                                                                                                                                                                                                                                                                                                                                                                                                                                                                                                                                                                                                                                                                                                                                                                                                                                                                                                                                                                                                                                                                                                                                                                                      |                     |          |          |                |            |                               |            |                    |                  |                   |             |          |                   |              |                      |                   |              |                  |                |            |                             |                                           |             |                                     |           |           |                                    |                      |                                     |                                           |                               |            |                            |           |             |               |                        |                 |                              |              |          |          |            |                               |                             |                        |                                  |                                        |              |           |                                 |                                         |                               |                                               |             |              |           |            |                   |            |               |  |          |  |              |  |         |  |            |  |                                 |  |          |  |               |  |                 |
| 21 Białowieński Park Narodowy                    | 33 Suchedniowsko-Obłęgowski Park Krajobrazowy                                                                                                                                                                                                                                                                                                                                                                                                                                                                                                                                                                                                                                                                                                                                                                                                                                                                                                                                                                                                                                                                                                                                                                                                                                                                                                                                                                                                                                                                                                                                                                                                                                                                                                                                                                                                                                                                                                                                                                                                                                                                                                                                                                                                                                                                                                                                                                                                                                                                                                                                                                                                                                                                                                |                     |          |          |                |            |                               |            |                    |                  |                   |             |          |                   |              |                      |                   |              |                  |                |            |                             |                                           |             |                                     |           |           |                                    |                      |                                     |                                           |                               |            |                            |           |             |               |                        |                 |                              |              |          |          |            |                               |                             |                        |                                  |                                        |              |           |                                 |                                         |                               |                                               |             |              |           |            |                   |            |               |  |          |  |              |  |         |  |            |  |                                 |  |          |  |               |  |                 |
| Dolina Bugu                                      | 34 Obłęgorek                                                                                                                                                                                                                                                                                                                                                                                                                                                                                                                                                                                                                                                                                                                                                                                                                                                                                                                                                                                                                                                                                                                                                                                                                                                                                                                                                                                                                                                                                                                                                                                                                                                                                                                                                                                                                                                                                                                                                                                                                                                                                                                                                                                                                                                                                                                                                                                                                                                                                                                                                                                                                                                                                                                                 |                     |          |          |                |            |                               |            |                    |                  |                   |             |          |                   |              |                      |                   |              |                  |                |            |                             |                                           |             |                                     |           |           |                                    |                      |                                     |                                           |                               |            |                            |           |             |               |                        |                 |                              |              |          |          |            |                               |                             |                        |                                  |                                        |              |           |                                 |                                         |                               |                                               |             |              |           |            |                   |            |               |  |          |  |              |  |         |  |            |  |                                 |  |          |  |               |  |                 |
| 22 Mieliń                                        | 35 Sielgia                                                                                                                                                                                                                                                                                                                                                                                                                                                                                                                                                                                                                                                                                                                                                                                                                                                                                                                                                                                                                                                                                                                                                                                                                                                                                                                                                                                                                                                                                                                                                                                                                                                                                                                                                                                                                                                                                                                                                                                                                                                                                                                                                                                                                                                                                                                                                                                                                                                                                                                                                                                                                                                                                                                                   |                     |          |          |                |            |                               |            |                    |                  |                   |             |          |                   |              |                      |                   |              |                  |                |            |                             |                                           |             |                                     |           |           |                                    |                      |                                     |                                           |                               |            |                            |           |             |               |                        |                 |                              |              |          |          |            |                               |                             |                        |                                  |                                        |              |           |                                 |                                         |                               |                                               |             |              |           |            |                   |            |               |  |          |  |              |  |         |  |            |  |                                 |  |          |  |               |  |                 |
| 23 Janów Podlaski                                | 36 Końskie                                                                                                                                                                                                                                                                                                                                                                                                                                                                                                                                                                                                                                                                                                                                                                                                                                                                                                                                                                                                                                                                                                                                                                                                                                                                                                                                                                                                                                                                                                                                                                                                                                                                                                                                                                                                                                                                                                                                                                                                                                                                                                                                                                                                                                                                                                                                                                                                                                                                                                                                                                                                                                                                                                                                   |                     |          |          |                |            |                               |            |                    |                  |                   |             |          |                   |              |                      |                   |              |                  |                |            |                             |                                           |             |                                     |           |           |                                    |                      |                                     |                                           |                               |            |                            |           |             |               |                        |                 |                              |              |          |          |            |                               |                             |                        |                                  |                                        |              |           |                                 |                                         |                               |                                               |             |              |           |            |                   |            |               |  |          |  |              |  |         |  |            |  |                                 |  |          |  |               |  |                 |
| 24 Kostomłoty                                    |                                                                                                                                                                                                                                                                                                                                                                                                                                                                                                                                                                                                                                                                                                                                                                                                                                                                                                                                                                                                                                                                                                                                                                                                                                                                                                                                                                                                                                                                                                                                                                                                                                                                                                                                                                                                                                                                                                                                                                                                                                                                                                                                                                                                                                                                                                                                                                                                                                                                                                                                                                                                                                                                                                                                              |                     |          |          |                |            |                               |            |                    |                  |                   |             |          |                   |              |                      |                   |              |                  |                |            |                             |                                           |             |                                     |           |           |                                    |                      |                                     |                                           |                               |            |                            |           |             |               |                        |                 |                              |              |          |          |            |                               |                             |                        |                                  |                                        |              |           |                                 |                                         |                               |                                               |             |              |           |            |                   |            |               |  |          |  |              |  |         |  |            |  |                                 |  |          |  |               |  |                 |
| 25 Kodeń                                         |                                                                                                                                                                                                                                                                                                                                                                                                                                                                                                                                                                                                                                                                                                                                                                                                                                                                                                                                                                                                                                                                                                                                                                                                                                                                                                                                                                                                                                                                                                                                                                                                                                                                                                                                                                                                                                                                                                                                                                                                                                                                                                                                                                                                                                                                                                                                                                                                                                                                                                                                                                                                                                                                                                                                              |                     |          |          |                |            |                               |            |                    |                  |                   |             |          |                   |              |                      |                   |              |                  |                |            |                             |                                           |             |                                     |           |           |                                    |                      |                                     |                                           |                               |            |                            |           |             |               |                        |                 |                              |              |          |          |            |                               |                             |                        |                                  |                                        |              |           |                                 |                                         |                               |                                               |             |              |           |            |                   |            |               |  |          |  |              |  |         |  |            |  |                                 |  |          |  |               |  |                 |
| 26 Jabłeczna                                     |                                                                                                                                                                                                                                                                                                                                                                                                                                                                                                                                                                                                                                                                                                                                                                                                                                                                                                                                                                                                                                                                                                                                                                                                                                                                                                                                                                                                                                                                                                                                                                                                                                                                                                                                                                                                                                                                                                                                                                                                                                                                                                                                                                                                                                                                                                                                                                                                                                                                                                                                                                                                                                                                                                                                              |                     |          |          |                |            |                               |            |                    |                  |                   |             |          |                   |              |                      |                   |              |                  |                |            |                             |                                           |             |                                     |           |           |                                    |                      |                                     |                                           |                               |            |                            |           |             |               |                        |                 |                              |              |          |          |            |                               |                             |                        |                                  |                                        |              |           |                                 |                                         |                               |                                               |             |              |           |            |                   |            |               |  |          |  |              |  |         |  |            |  |                                 |  |          |  |               |  |                 |
| Polésie                                          |                                                                                                                                                                                                                                                                                                                                                                                                                                                                                                                                                                                                                                                                                                                                                                                                                                                                                                                                                                                                                                                                                                                                                                                                                                                                                                                                                                                                                                                                                                                                                                                                                                                                                                                                                                                                                                                                                                                                                                                                                                                                                                                                                                                                                                                                                                                                                                                                                                                                                                                                                                                                                                                                                                                                              |                     |          |          |                |            |                               |            |                    |                  |                   |             |          |                   |              |                      |                   |              |                  |                |            |                             |                                           |             |                                     |           |           |                                    |                      |                                     |                                           |                               |            |                            |           |             |               |                        |                 |                              |              |          |          |            |                               |                             |                        |                                  |                                        |              |           |                                 |                                         |                               |                                               |             |              |           |            |                   |            |               |  |          |  |              |  |         |  |            |  |                                 |  |          |  |               |  |                 |
| 27 Włodawa                                       |                                                                                                                                                                                                                                                                                                                                                                                                                                                                                                                                                                                                                                                                                                                                                                                                                                                                                                                                                                                                                                                                                                                                                                                                                                                                                                                                                                                                                                                                                                                                                                                                                                                                                                                                                                                                                                                                                                                                                                                                                                                                                                                                                                                                                                                                                                                                                                                                                                                                                                                                                                                                                                                                                                                                              |                     |          |          |                |            |                               |            |                    |                  |                   |             |          |                   |              |                      |                   |              |                  |                |            |                             |                                           |             |                                     |           |           |                                    |                      |                                     |                                           |                               |            |                            |           |             |               |                        |                 |                              |              |          |          |            |                               |                             |                        |                                  |                                        |              |           |                                 |                                         |                               |                                               |             |              |           |            |                   |            |               |  |          |  |              |  |         |  |            |  |                                 |  |          |  |               |  |                 |
| 28 Sobiborski Park Krajobrazowy                  |                                                                                                                                                                                                                                                                                                                                                                                                                                                                                                                                                                                                                                                                                                                                                                                                                                                                                                                                                                                                                                                                                                                                                                                                                                                                                                                                                                                                                                                                                                                                                                                                                                                                                                                                                                                                                                                                                                                                                                                                                                                                                                                                                                                                                                                                                                                                                                                                                                                                                                                                                                                                                                                                                                                                              |                     |          |          |                |            |                               |            |                    |                  |                   |             |          |                   |              |                      |                   |              |                  |                |            |                             |                                           |             |                                     |           |           |                                    |                      |                                     |                                           |                               |            |                            |           |             |               |                        |                 |                              |              |          |          |            |                               |                             |                        |                                  |                                        |              |           |                                 |                                         |                               |                                               |             |              |           |            |                   |            |               |  |          |  |              |  |         |  |            |  |                                 |  |          |  |               |  |                 |
| 29 Chełm                                         |                                                                                                                                                                                                                                                                                                                                                                                                                                                                                                                                                                                                                                                                                                                                                                                                                                                                                                                                                                                                                                                                                                                                                                                                                                                                                                                                                                                                                                                                                                                                                                                                                                                                                                                                                                                                                                                                                                                                                                                                                                                                                                                                                                                                                                                                                                                                                                                                                                                                                                                                                                                                                                                                                                                                              |                     |          |          |                |            |                               |            |                    |                  |                   |             |          |                   |              |                      |                   |              |                  |                |            |                             |                                           |             |                                     |           |           |                                    |                      |                                     |                                           |                               |            |                            |           |             |               |                        |                 |                              |              |          |          |            |                               |                             |                        |                                  |                                        |              |           |                                 |                                         |                               |                                               |             |              |           |            |                   |            |               |  |          |  |              |  |         |  |            |  |                                 |  |          |  |               |  |                 |
| 30 Krasnystaw                                    |                                                                                                                                                                                                                                                                                                                                                                                                                                                                                                                                                                                                                                                                                                                                                                                                                                                                                                                                                                                                                                                                                                                                                                                                                                                                                                                                                                                                                                                                                                                                                                                                                                                                                                                                                                                                                                                                                                                                                                                                                                                                                                                                                                                                                                                                                                                                                                                                                                                                                                                                                                                                                                                                                                                                              |                     |          |          |                |            |                               |            |                    |                  |                   |             |          |                   |              |                      |                   |              |                  |                |            |                             |                                           |             |                                     |           |           |                                    |                      |                                     |                                           |                               |            |                            |           |             |               |                        |                 |                              |              |          |          |            |                               |                             |                        |                                  |                                        |              |           |                                 |                                         |                               |                                               |             |              |           |            |                   |            |               |  |          |  |              |  |         |  |            |  |                                 |  |          |  |               |  |                 |

|                                                |                                                                                                                                                                                                                                                                                                                                                                   |             |
|------------------------------------------------|-------------------------------------------------------------------------------------------------------------------------------------------------------------------------------------------------------------------------------------------------------------------------------------------------------------------------------------------------------------------|-------------|
| <b>Wypożyczalnie/sklepy/ serwis rowerowy</b>   | W większych miastach nie ma problemu ze znalezieniem sklepów i serwisów rowerowych. Znajdziemy również wypożyczalnie rowerów. Na stronie internetowej jest dział poświęcony tym usługom.                                                                                                                                                                          | Ocena: 4    |
| <b>Dojazd publicznym transportem</b>           | Na szlaku leży wiele miejscowości dobrze skomunikowanych z innymi miastami w Polsce. Strona internetowa zawiera listę dworców kolejowych, autobusowych etc.                                                                                                                                                                                                       | Ocena: 5    |
| <b>Do kogo skierowany szlak</b>                | Szlak skierowany do wszystkich rowerzystów, od rodzin z dziećmi przez młodzież i dorosłych po seniorów. Może być wykorzystany do wyjazdu stacjonarnego, „tourowego”, weekendowego oraz wielodniowego. Na stronie znajduje się wyszukiwarka tras rowerowych w zależności od regionu, po którym chcemy jeździć, dystansu, który chcemy pokonać i poziomu trudności. | Nie dotyczy |
| <b>Sezonowość na szlaku</b>                    | Standardowa dla naszego kraju. Ze względu na klimat najlepsze miesiące na jazdę to maj–wrzesień.                                                                                                                                                                                                                                                                  | Nie dotyczy |
| <b>Czy szlak jest w ofercie touroperatorów</b> | W ofercie kilku touroperatorów znajdziemy propozycję wyjazdu na ten szlak. Zdobywa on coraz większą popularność. Oferta skierowana również do turysty zagranicznego.                                                                                                                                                                                              | Nie dotyczy |
| <b>Ogólna ocena szlaku</b>                     | Szlak spełnia wszelkie kryteria pozwalające na zaplanowanie i zrealizowanie wyjazdu. Jest to gotowy produkt turystyczny warty promowania.                                                                                                                                                                                                                         | Suma: 37/40 |

## Szlaki Green Ways

Na terenie Polski znajduje się kilka rowerowych szlaków Green Ways. Są to trasy dziedzictwa przyrodniczo-kulturowego, które powstały wzdłuż rzek, historycznych tras handlowych, kolei czy naturalnych korytarzy przyrodniczych. Tworzą one ramy dla realizacji lokalnych inicjatyw społecznych i działają na rzecz ochrony przyrody i krajobrazu, dziedzictwa kulturowego oraz rozwoju turystyki zrównoważonej, przyjaznej środowisku<sup>10</sup>.

W Polsce mamy następujące szlaki:

1. Szlak Bursztynowy,
2. Kraków – Morawy – Wiedeń Greenways,
3. Podlaski Szlak Bociani (o nim więcej w dziale dot. woj. podlaskiego),
4. Greenway Naszyjnik Północy,
5. Zielony Rower – Greenway Karpaty Wschodnie,
6. Szlak Odry.

Każdy z tych szlaków ma na stronie internetowej krótki opis z poniższymi informacjami:

- prezentacja szlaku,
- główne atrakcje turystyczne i ważniejsze miejscowości,
- ogólna charakterystyka,
- kontakt z organizacją zarządzającą szlakiem (dane nieaktualne).

Znakowanie szlaków niepełne, wykonane kilka lub kilkanaście lat temu. Brak aktualnych informacji praktycznych, szczegółowych map, przewodników. Szlaki są naniesione na mapę OpenStreetMap (OSM), można więc samodzielnie wyznaczyć ślad gps, niemniej z punktu widzenia przeciętnego turysty rowerowego nie nadają się one do użytkowania. Bardzo ciekawy pomysł, który powstał na początku XXI wieku, lecz nie został do końca zrealizowany. Nie ma większego sensu głębsze analizowanie tych szlaków poza Podlaskim Szlakiem Bocianim, opisanym w rozdziale „Regionalne szlaki rowerowe na terenie poszczególnych województw”.

## Europejski Szlak Rowerowy R-1

Przez teren Polski przebiega międzynarodowy szlak rowerowy R-1, który powstał w latach 80. XX w. Stan szlaku opisuje poświęcona mu strona, w szczególności zawierająca informacje o jego znakowaniu na terenie naszego kraju. Można powiedzieć, że szlak jest naniesiony na mapę OSM. Nic ponadto się z nim nie dzieje.

<sup>10</sup> <https://www.greenways.org.pl/>

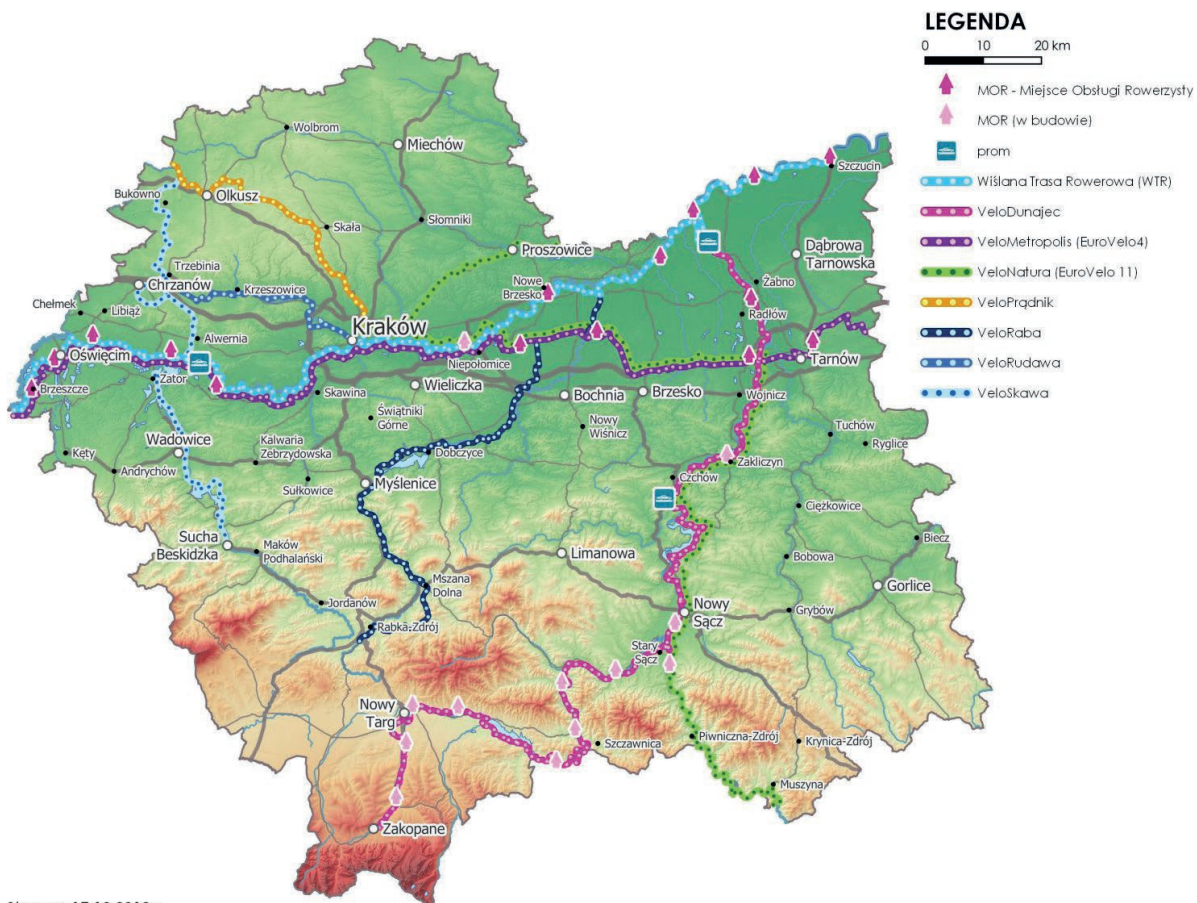


## 5. Regionalne szlaki rowerowe na terenie poszczególnych województw

### Małopolska | Velo Małopolska

W województwie małopolskim, przy Małopolskim Urzędzie Wojewódzkim, został powołany zespół ds. Rozwoju Ruchu Rowerowego, koordynujący projekt Velo Małopolska. W skład projektu wchodzi sieć szlaków rowerowych:

- Wiślana Trasa Rowerowa (opisana w rozdziale „Rowerowe szlaki o znaczeniu międzyregionalnym”),
- VeloDunajec – finalizacja projektu,
- VeloMetropolis (małopolski odcinek EuroVelo 4) – w budowie,
- VeloNatura (małopolski odcinek Eurovelo 11) – w budowie,
- VeloSkawa – planowane,
- VeloRaba – planowane,
- VeloPrądnik – planowane,
- VeloRudawa – planowane.



Stan na 17.12.2018 r.

Źródło: velomałopolska.pl


Na terenie województwa znajdują się szlaki niewpisane w projekt Velo Małopolska, ale bardzo atrakcyjne. Należy o nich wspomnieć:

- Szlak Orlich Gniazd – opisany w poprzednim rozdziale,
- Szlak wokół Tatr – część szlaku tworzonego wspólnie ze Słowacją. Na terenie Polski inwestycja została zrealizowana, obecnie czekamy na ruchy południowych sąsiadów.

| Szlak wokół Tatr <sup>11</sup>                                            | Ocena                                                                                                                                                                                                                                                                                                                                                                                                                                                                                          |
|---------------------------------------------------------------------------|------------------------------------------------------------------------------------------------------------------------------------------------------------------------------------------------------------------------------------------------------------------------------------------------------------------------------------------------------------------------------------------------------------------------------------------------------------------------------------------------|
| <p>Oznakowanie szlaku</p>                                                 |   <p>Ocena: 5</p>                                                                                                                                                                                                                                                                                                          |
| <p>Mapy, przewodniki, ślady gpx, relacje, informacje dotyczące szlaku</p> | <p>Szlak ma dedykowaną stronę www oraz profil na facebook'u. Znajdziemy tam zakładki z informacjami praktycznymi, które nie są zbyt bogate. Dostępny przewodnik po szlaku, jednak nie jest on pełny, podobnie jak mapy trasy do wydruku oraz w wersji papierowej. W zakładce „multimedia” jest ślad gpx. W sieci znajdziemy kilka relacji z tego szlaku, ocenianego przez użytkowników bardzo wysoko. Na stronie internetowej mapa interaktywna z postępem prac na szlaku.</p> <p>Ocena: 3</p> |
| <p>Trasa szlaku</p>                                                       | <p>Na terenie Polski szlak liczy ok. 65 km i przebiega na odcinku: Koniówka – Czarny Dunajec – Nowy Targ – Nowa Biała – Krempachy – Dursztyn – Łapsze Niżne – Kacwin.</p> <p>Nie dotyczy</p>                                                                                                                                                                                                                                                                                                   |
| <p>Przyjazność dla rowerzysty</p>                                         | <p>Szlak przyjazny rowerzyście, w większości wyznaczony po drogach wyłączonych z ruchu samochodowego. Posiada bogate walory krajobrazowe, dobrą infrastrukturę oraz znakowanie. Łączy się z innymi szlakami rowerowymi. Jedynym minusem jest brak kontynuacji szlaku na terenie Słowacji.</p> <p>Ocena: 4</p>                                                                                                                                                                                  |
| <p>Baza noclegowa na szlaku</p>                                           | <p>Pojedyncze miejsca noclegowe. Oferta nie jest zbyt bogata, jednak zmienia się bardzo na korzyść w miejscowościach nieopodal szlaku (Zakopane, Kościelisko, Chochołów, Szczawnica, Białka Tatrzańska).</p> <p>Ocena: 3</p>                                                                                                                                                                                                                                                                   |
| <p>Baza gastronomiczna/sklepy spożywcze</p>                               | <p>W miejscowościach na szlaku nie ma problemu z dostępem do sklepów i bazy gastronomicznej.</p> <p>Ocena: 4</p>                                                                                                                                                                                                                                                                                                                                                                               |
| <p>Walory szlaku oraz atrakcje turystyczne</p>                            | <p>Szlak posiada bogate walory przyrodnicze, kulturowe i historyczne. Biegnie przez trzy krainy: Podhale, Spisz, Orawę. Trasa jest niezwykle malownicza, z widokiem na panoramę najwyższych gór Polski – Tatr. Jeden z odcinków poprowadzono po dawnej linii kolei wąskotorowej. Dodaje to uroku trasie. Cały region, związany z góralszczyzną, jest wyjątkowy pod względem kulturowym.</p> <p>Ocena: 5</p>                                                                                    |
| <p>Wypożyczalnie/sklepy/serwis rowerowy</p>                               | <p>W Nowym Targu znajdziemy sklepy i serwisy rowerowe oraz wypożyczalnię rowerów. Bogatą ofertą tych usług ma położyć nieopodal szlaku Zakopane.</p> <p>Ocena: 4</p>                                                                                                                                                                                                                                                                                                                           |

<sup>11</sup> <http://www.szlakwokoltatr.eu/>

|                                                 |                                                                                                                                                                                                                                                                                                                                                                                                                                                                                                         |             |
|-------------------------------------------------|---------------------------------------------------------------------------------------------------------------------------------------------------------------------------------------------------------------------------------------------------------------------------------------------------------------------------------------------------------------------------------------------------------------------------------------------------------------------------------------------------------|-------------|
| <b>Dojazd publicznym transportem</b>            | Publicznym środkiem transportu (kolej) dotrzemy do Nowego Targu i Zakopanego. Do innych miejsc musimy już dotrzeć na rowerze lub własnym samochodem. Szlak nie jest dobrze skomunikowany. Żeby pokonać go w całości, do większych miejscowości musimy dojechać koleją.                                                                                                                                                                                                                                  | Ocena: 3    |
| <b>Do kogo skierowany szlak</b>                 | Szlak skierowany do wszystkich turystów. Jego łatwość sprawia, że każdy powinien sobie na nim poradzić.                                                                                                                                                                                                                                                                                                                                                                                                 | Nie dotyczy |
| <b>Sezonowość na szlaku</b>                     | Standardowa dla naszego kraju. Najbardziej optymalne do jego pokonania są zatem miesiące maj–wrzesień.                                                                                                                                                                                                                                                                                                                                                                                                  | Nie dotyczy |
| <b>Czy szlak jest w ofercie touroperatorów?</b> | Szlak występuje w ofercie touroperatorów polskich i zagranicznych.                                                                                                                                                                                                                                                                                                                                                                                                                                      | Nie dotyczy |
| <b>Ogólna ocena szlaku</b>                      | Przebieg szlaku bardzo atrakcyjny, po świetnie przygotowanej nawierzchni, w znacznym stopniu wyłączony z ruchu. Materiały dostępne dla turysty ograniczone i niespójne. Brakuje całościowej mapy szlaku, informacji o systemie znakowania, opisu mijanych atrakcji turystycznych. Szlak nie jest kontynuowany za granicą kraju. Nienajlepsza baza noclegowa. Początek i koniec szlaku słabo skomunikowane. Jego ogromnym atutem jest atrakcyjność krajobrazowa, to jedna z piękniejszych tras w Polsce. | Suma: 31/40 |

| <b>Szlak VeloDunajec<sup>12</sup></b>                                     |                                                                                                                                                                                                                                                                                                                                                                                                                                                   | <b>Ocena</b> |
|---------------------------------------------------------------------------|---------------------------------------------------------------------------------------------------------------------------------------------------------------------------------------------------------------------------------------------------------------------------------------------------------------------------------------------------------------------------------------------------------------------------------------------------|--------------|
| <b>Oznakowanie szlaku</b>                                                 |                                                                                                                                                                                          | Ocena: 5     |
| <b>Mapy, przewodniki, ślady gpx, relacje, informacje dotyczące szlaku</b> | Brak dostępnych map, przewodników, plików gpx z tego szlaku. Wszystkie te rzeczy są tworzone przez UMWM w Krakowie. Powinny się pojawić w 2019 roku.                                                                                                                                                                                                                                                                                              | Ocena: 1     |
| <b>Trasa szlaku</b>                                                       | Początek szlaku – w Zakopanem, koniec – w Wietrzychowicach. Długość trasy to 237 km. W niektórych miejscach szlak łączy się z EV-11 oraz WTR. Trasa nie jest jeszcze w całości zrealizowana, ale są już odcinki warte przejechania.<br>Zakopane – Biały Dunajec – Nowy Targ – Dębno – Niedzica Zamek – Sromowce Niżne – Szczawnica – Krościenko nad Dunajcem – Tylmanowa – Łącko – Stary Sącz – Nowy Sącz – Kurów – Gródek nad Dunajcem – Rożnów. | Nie dotyczy  |
| <b>Przyjazność dla rowerzysty</b>                                         | Zrealizowane odcinki szlaku bardzo przyjazne rowerzyście. Trasa dobrze oznakowana, nowa, w wielu miejscach świeżo zrobiona ścieżka rowerowa. Miejsca odpoczynku dla rowerzysty.                                                                                                                                                                                                                                                                   | Ocena: 4     |
| <b>Baza noclegowa na szlaku</b>                                           | Szlak poprowadzony po miejscach z dobrą bazą noclegową. Zarówno jego początek, jak i miejscowości, przez które przebiega, dysponują bogatą ofertą noclegową (zwłaszcza pierwsza połowa szlaku). Kolejne etapy nie są w całości zakończone.                                                                                                                                                                                                        | Ocena: 4     |
| <b>Baza gastronomiczna/sklepy spożywcze</b>                               | Na trasie nie ma problemu z bazą gastronomiczną oraz sklepami spożywczymi.                                                                                                                                                                                                                                                                                                                                                                        | Ocena: 4     |

<sup>12</sup> velomalopolska.pl


|                                                 |                                                                                                                                                                                                                                                                                                                                                                                                                                                                                                                                                                                                                                                                                                                                                                                   |             |
|-------------------------------------------------|-----------------------------------------------------------------------------------------------------------------------------------------------------------------------------------------------------------------------------------------------------------------------------------------------------------------------------------------------------------------------------------------------------------------------------------------------------------------------------------------------------------------------------------------------------------------------------------------------------------------------------------------------------------------------------------------------------------------------------------------------------------------------------------|-------------|
| <b>Walory szlaku oraz atrakcje turystyczne</b>  | Trasa VeloDunajec przebiega przez najbardziej malownicze tereny doliny Dunajca z widokami na Beskidy, Pieniny i Tatry. Przemierzając ją, rowerzyści będą mogli dotrzeć m.in. do zabytkowego kościoła św. Michała w Dębnie, zamku w Niedzicy, Pienińskiego Parku Narodowego z przełomem Dunajca, kładki pieszo-rowerowej na Dunajcu (przejście na stronę słowacką), uzdrowiska w Szczawnicy, Sądeckiego Parku Etnograficznego czy Pomnika Bohaterów Września 1939 r. w Biskupicach Radłowskich. W rejonie Jeziora Czorsztyńskiego VeloDunajec będzie stanowić uzupełnienie trasy wykonywanej w ramach zagospodarowania otoczenia zbiornika. Od Starego Sącza do Ostrowa przebiegać będzie wspólnie z trasą EuroVelo 11, a w Wietrzychowicach połączy się z Wiślaną Trasą Rowerową. | Ocena: 5    |
| <b>Wypożyczalnie/sklepy/serwis rowerowy</b>     | W miastach na trasie szlaku dostępne są usługi okółorowerowe.                                                                                                                                                                                                                                                                                                                                                                                                                                                                                                                                                                                                                                                                                                                     | Ocena: 4    |
| <b>Dojazd publicznym transportem</b>            | Szlak zaczyna się w Zakopanem. Można tam dojechać pociągiem. Koniec szlaku jest w małej miejscowości bez komunikacji kolejowej.                                                                                                                                                                                                                                                                                                                                                                                                                                                                                                                                                                                                                                                   | Ocena: 3    |
| <b>Do kogo skierowany szlak</b>                 | Szlak skierowany do każdego turysty rowerowego, przy odpowiednim zaplanowaniu trasy odpowiedni również dla początkującego. Trudnością może być ukształtowanie terenu. Szlak ma charakter „tourowy”.                                                                                                                                                                                                                                                                                                                                                                                                                                                                                                                                                                               | Nie dotyczy |
| <b>Sezonowość na szlaku</b>                     | Brak sezonowości.                                                                                                                                                                                                                                                                                                                                                                                                                                                                                                                                                                                                                                                                                                                                                                 | Nie dotyczy |
| <b>Czy szlak jest w ofercie touroperatorów?</b> | Szlak jest w ofercie touroperatorów, polskich i zagranicznych.                                                                                                                                                                                                                                                                                                                                                                                                                                                                                                                                                                                                                                                                                                                    | Nie dotyczy |
| <b>Ogólna ocena szlaku</b>                      | Szlak niezwykle atrakcyjny. Jedyńm minusem jest ograniczona ilość materiałów informacyjnych.                                                                                                                                                                                                                                                                                                                                                                                                                                                                                                                                                                                                                                                                                      | Suma: 30/40 |

| <b>Ojcowski Park Narodowy oraz Park Krajobrazowy Dolinki Podkrakowskie</b> |                                                                                                                                                                                                                                                                                                          | <b>Ocena</b> |
|----------------------------------------------------------------------------|----------------------------------------------------------------------------------------------------------------------------------------------------------------------------------------------------------------------------------------------------------------------------------------------------------|--------------|
| <b>Oznakowanie szlaku</b>                                                  | Znajduje się tutaj kilka szlaków lokalnych w formie pętli: Dolina Będkowska, Dolina Prądnika, Po Dolinkach Krakowskich, Wokół Zielonek, Pieskowa Skała.                                                                                                                                                  | Ocena: 3     |
| <b>Mapy, przewodniki, ślady gpx, relacje, informacje dotyczące szlaku</b>  | W księgarniach dostępne mapy i przewodniki w wersji papierowej. W Internecie można znaleźć poradniki, relacje, zdjęcia i informacje dotyczące regionu. Niemniej brakuje jednego, zbiorczego, oficjalnego miejsca, gdzie moglibyśmy znaleźć wszystkie informacje na temat miejscowych szlaków rowerowych. | Ocena: 2     |
| <b>Trasa szlaku</b>                                                        | -----                                                                                                                                                                                                                                                                                                    | -----        |
| <b>Przyjazność dla rowerzysty</b>                                          | Szlaki wyznaczone po drogach drugo- i trzeciorzędnych o niskim natężeniu ruchu. Znakowanie szlaków przeciętne, a podłoże zróżnicowane. Na trasach tablice informacyjne. Usługi nastawione na turystę rowerowego. Region ten możemy określić jako przyjazny rowerzyście, ale bez szczególnych udogodnień. | Ocena: 4     |
| <b>Baza noclegowa na szlaku</b>                                            | Region sprzyja wyjazdom typu stacjonarnego. Odpowiednią bazą wypadową byłyby okolice Ojcowa. Baza noclegowa w regionie nie jest bardzo bogata, ale wystarczająca.                                                                                                                                        | Ocena: 3     |
| <b>Baza gastronomiczna/sklepy spożywcze</b>                                | Baza gastronomiczna oraz mniejsze sklepy w okolicy szlaków.                                                                                                                                                                                                                                              | Ocena: 3     |

|                                                 |                                                                                                                                                                                                                                                                                                                                                                                              |             |
|-------------------------------------------------|----------------------------------------------------------------------------------------------------------------------------------------------------------------------------------------------------------------------------------------------------------------------------------------------------------------------------------------------------------------------------------------------|-------------|
| <b>Walory szlaku oraz atrakcje turystyczne</b>  | Region, który odkryjemy, pokonując te szlaki, jest niezwykle atrakcyjny (Ojcowski Park Narodowy z jaskiniami i ostańcami skalnymi, Park Krajobrazowy Dolinki Podkrakowskie, z takimi dolinkami jak: Będkowska, Prądnika, Sąspowska, Kobyłańska, Bolechowicka). Na trasie znajdują się również zabytki: zamki w Pieskowej Skale i Ojcowie.<br>Region znany z uprawiania wspinaczki skałkowej. | Ocena: 5    |
| <b>Wypożyczalnie/sklepy/serwis rowerowy</b>     | Kilka mniejszych wypożyczalni. Brak serwisów rowerowych czy innych usług okotorowerowych. Najbliższe takie usługi znajdują się w Krakowie.                                                                                                                                                                                                                                                   | Ocena: 3    |
| <b>Dojazd publicznym transportem</b>            | Trzeba dojechać samochodem. Pociągiem dojedziemy tylko do Rudawy, jest to południowa część Parku Krajobrazowego Dolinki Podkrakowskie.                                                                                                                                                                                                                                                       | Ocena: 1    |
| <b>Do kogo skierowany szlak</b>                 | Szlaki skierowane do każdego turysty rowerowego.                                                                                                                                                                                                                                                                                                                                             | Nie dotyczy |
| <b>Sezonowość na szlaku</b>                     | Standardowa.                                                                                                                                                                                                                                                                                                                                                                                 | Nie dotyczy |
| <b>Czy szlak jest w ofercie touroperatorów?</b> | Szlak ten nie pojawia się u touroperatorów. Nie spotkałem się z ofertą.                                                                                                                                                                                                                                                                                                                      | Nie dotyczy |
| <b>Ogólna ocena regionu</b>                     | Mocnymi punktami są: przebieg szlaków, ich atrakcyjność, nawierzchnia trasy. Słabości to: baza noclegowa, skomunikowanie szlaków.(choć z drugiej strony najbardziej optymalny w wypadku wyjazdów stacjonarnych jest własny samochód), materiały informacyjne dostępne dla turysty, ograniczone usługi rowerowe.                                                                              | Suma: 24/40 |

W Małopolsce znajdują się dwa miejsca przeznaczone do uprawiania kolarstwa grawitacyjnego. Są to:

### Kasina Bike Park



### Kluszkowce Bike Park



**MAPA TRAS**

| numer | nazwa    | długość | trudność  | numer | nazwa    | długość | trudność |
|-------|----------|---------|-----------|-------|----------|---------|----------|
| 1     | FAMILI   | 3233 m  | rodzina   | 6     | DH-MAX   | 2280 m  | czarna   |
| 2     | SNAKE    | 440 m   | niebieska | 7     | DH-HELLI | 1830 m  | czarna   |
| 3     | B-I-LINE | 2230 m  | niebieska | 8     | DH+      | 1790 m  | czarna   |
| 4     | DZIKA    | 1940 m  | niebieska | 9     | DH-CUP   | 1740 m  | czarna   |
|       |          |         |           | 10    | ARNOLD   | 2050 m  | czarna   |


**OBIEKTY**

## Pomorskie

Na terenie województwa pomorskiego przebiegają trzy szlaki o znaczeniu międzyregionalnym:

- Europejski szlak EV 10/13,
- WTR,
- GreenWay Naszyjnik Północy.

Szlaki te zostały opisane w rozdziale poprzednim. Dodatkowo prowadzona jest strona internetowa „Pomorskie Travel” (przez Regionalną Organizację Turystyczną), która zawiera całą ofertę rowerowych szlaków turystycznych na terenie województwa. Objaśnienia szlaków dokonano na podstawie informacji z tejże strony. Szlaki są opisane, z możliwością pobrania gpx. Zostały wymienione atrakcje turystyczne na danych szlakach. Z trasy regionalnej na szczególną uwagę zasługują:

| Kaszubska Marszruta <sup>13</sup>                                         | Ocena                                                                                                                                                                                                                                                                                                                                                                                                                                                                                                                                                                                                                                                                                                                                                                                                                                                                                                                                                                 |                    |
|---------------------------------------------------------------------------|-----------------------------------------------------------------------------------------------------------------------------------------------------------------------------------------------------------------------------------------------------------------------------------------------------------------------------------------------------------------------------------------------------------------------------------------------------------------------------------------------------------------------------------------------------------------------------------------------------------------------------------------------------------------------------------------------------------------------------------------------------------------------------------------------------------------------------------------------------------------------------------------------------------------------------------------------------------------------|--------------------|
| <p>Oznakowanie szlaku</p>                                                 |                                                                                                                                                                                                                                                                                                                                                                                                                                                                                                                                                                                                                                                                                                                                                                                                                                                                                      | <p>Ocena: 5</p>    |
| <p>Mapy, przewodniki, ślady gpx, relacje, informacje dotyczące szlaku</p> | <p>Na stronach <a href="#">Pomorskie Travel</a>, <a href="#">Wirtualne Szlaki</a> czy <a href="#">Powiat Chojnicki</a> znajdziemy bardzo dobrze opisane szlaki Kaszubskiej Marszruta. Do pobrania mapa w pdf, ślady gpx, szczegółowy opis każdej trasy. W sieci znajdziemy również relacje rowerzystów, którzy pokonali tę trasę. Kaszubska Marszruta ma wysokie oceny wśród turystów. Dostępna jest papierowa wersja mapy szlaków.</p>                                                                                                                                                                                                                                                                                                                                                                                                                                                                                                                               | <p>Ocena: 5</p>    |
| <p>Trasa szlaku</p>                                                       | <p>Szlak żółty:<br/>                     Jezioro Charzykowskie – Charzykowy – Wolność – Łukomie – Kopernica – Babilon (most na Brdzie) – Chociński Młyn – Swornegacie – Drzewicz – Czernica – Męcikał Struga – Męcikał – Dąbrówka – Duża Kłonia – Myłof – Rytel Dworzec – Rytel – Gutowiec – Nieżurawa – Czersk.</p> <p>Szlak czarny:<br/>                     Konarzyny – Żychce – Nowa Karczma – Kiełpin – Binduga – Nierostowo – Zielona Chocina – Jonki – Zielona Huta – Chociński Młyn – Konarzyny – Konarzyny.</p> <p>Szlak czerwony:<br/>                     Charzykowy – Stary Młyn – Funka – Bachorze – Małe Swornegacie – Chociński Młyn – Swornegacie – Drzewicz – Wielkie Chełmy – Czyczkowy – Brusy-Jaglie – Brusy – Kosobudy – Chłopowy – Bielawy – Sienica – Czersk.</p> <p>Zielony szlak:<br/>                     Chojnice – Klawkowo – Powalki – Kłodawka – Myłof – Okręglik – Giedon – Czarniż – Kinice – Kosobudy – Brusy – Żabno – Męcikał.</p> | <p>Nie dotyczy</p> |
| <p>Przyjazność dla rowerzysty</p>                                         | <p>Szlaki bardzo przyjazne rowerzyście. W wielu miejscach wyznaczone tylko dla turystów pieszych czy rowerowych. Jeśli będą po drogach publicznych, to tylko o mniejszym natężeniu ruchu. Rowerzyści chwalą sobie te trasy i wysoko je oceniają. Ukształtowanie terenu i nawierzchnia tras, poza krótkimi odcinkami piaszczystymi, bardzo przyjemne. Czasem brak znaków.</p>                                                                                                                                                                                                                                                                                                                                                                                                                                                                                                                                                                                          | <p>Ocena: 4</p>    |

<sup>13</sup> <http://www.turystyka-chojnice.pl/?a=43&id=317&year=&month=&lg=pl&objectId=40>

|                                                 |                                                                                                                                                                                                                                                                                                                                                                                                                                                                                                                                                                                                                                                                                                                                                                                                                                                                                                                                                                                                                                                                                                                                                                                                                                               |             |
|-------------------------------------------------|-----------------------------------------------------------------------------------------------------------------------------------------------------------------------------------------------------------------------------------------------------------------------------------------------------------------------------------------------------------------------------------------------------------------------------------------------------------------------------------------------------------------------------------------------------------------------------------------------------------------------------------------------------------------------------------------------------------------------------------------------------------------------------------------------------------------------------------------------------------------------------------------------------------------------------------------------------------------------------------------------------------------------------------------------------------------------------------------------------------------------------------------------------------------------------------------------------------------------------------------------|-------------|
| <b>Baza noclegowa na szlaku</b>                 | Baza noclegowa nie jest bardzo bogata. Najlepsze miejsce bazowe to Charzykowy lub Chojnice.                                                                                                                                                                                                                                                                                                                                                                                                                                                                                                                                                                                                                                                                                                                                                                                                                                                                                                                                                                                                                                                                                                                                                   | Ocena: 3    |
| <b>Baza gastronomiczna/sklepy spożywcze</b>     | Na trasie dostępne są sklepy i lokalna gastronomia.                                                                                                                                                                                                                                                                                                                                                                                                                                                                                                                                                                                                                                                                                                                                                                                                                                                                                                                                                                                                                                                                                                                                                                                           | Ocena: 3    |
| <b>Walory szlaku oraz atrakcje turystyczne</b>  | <p><b>Szlak żółty:</b><br/> – Park Narodowy Bory Tucholskie,<br/> – lasy Zaborskiego Parku Krajobrazowego,<br/> – Jezioro Charzykowskie,<br/> – rzeka Brda.</p> <p>Ten najdłuższy, prawie 70-kilometrowy, szlak Kaszubskiej Marszruty na pewno zadowoli turystów, którzy pragną nasycić się naturą regionu, jak też poznać jego historię.</p> <p><b>Szlak zielony:</b><br/> To propozycja jednodniowej wycieczki po pięknych terenach leśnych. Głównym motywem trasy są atrakcje związane z okolicznymi rzekami oraz jeziorami połączonymi strugami. Trasa z Myłofu do Chojnic gwarantuje dodatkowe atrakcje architektoniczne.</p> <p><b>Szlak czerwony:</b><br/> To najciekawszy dla turystów odcinek Kaszubskiej Marszruty ze względu na:<br/> – lasy Borów Tucholskich,<br/> – liczne jeziora, doliny rzek,<br/> – miejscowości wypoczynkowe,<br/> – sztukę i kulturę kaszubską.</p> <p><b>Szlak czarny:</b><br/> To Pętla Konarzyńska, oznakowana na całej trasie. Biegnie przez pola, lasy i słabo zaludnione wsie po zachodniej stronie Zaborskiego Parku Krajobrazowego.</p> <p>Cisza, związana z małym natężeniem ruchu, oraz zlokalizowane na trasie jeziora i dolina rzeki Chociny są największymi atutami Pętli Konarzyńskiej.</p> | Ocena: 4    |
| <b>Wypożyczalnie/sklepy/serwis rowerowy</b>     | Brak wypożyczalni rowerów. Sklepy i serwis dostępne w Chojnicach.                                                                                                                                                                                                                                                                                                                                                                                                                                                                                                                                                                                                                                                                                                                                                                                                                                                                                                                                                                                                                                                                                                                                                                             | Ocena: 4    |
| <b>Dojazd publicznym transportem</b>            | Dojazd koleją do Chojnic. Najlepsza opcja transportu to samochód. Szlaki, które nie są pętlami, kończą się w miejscach nieskomunikowanych lub słabo skomunikowanych ze sobą.<br><br>Z Czerska możemy wrócić koleją do Chojnic.                                                                                                                                                                                                                                                                                                                                                                                                                                                                                                                                                                                                                                                                                                                                                                                                                                                                                                                                                                                                                | Ocena: 3    |
| <b>Do kogo skierowany szlak</b>                 | Szlaki skierowane do rowerzystów początkujących i średniozaawansowanych. Jest to propozycja na wydłużony weekend z pobytem stacjonarnym.                                                                                                                                                                                                                                                                                                                                                                                                                                                                                                                                                                                                                                                                                                                                                                                                                                                                                                                                                                                                                                                                                                      | Nie dotyczy |
| <b>Sezonowość na szlaku</b>                     | Brak.                                                                                                                                                                                                                                                                                                                                                                                                                                                                                                                                                                                                                                                                                                                                                                                                                                                                                                                                                                                                                                                                                                                                                                                                                                         | Nie dotyczy |
| <b>Czy szlak jest w ofercie touroperatorów?</b> | Kaszubską Marszrutę ma w ofercie kilku touroperatorów krajowych.                                                                                                                                                                                                                                                                                                                                                                                                                                                                                                                                                                                                                                                                                                                                                                                                                                                                                                                                                                                                                                                                                                                                                                              | Nie dotyczy |
| <b>Ogólna ocena szlaku</b>                      | Minusem szlaków jest to, że nie wszystkie tworzą pętlę. Miejsca, w których kończymy dany szlak, nie dają nam możliwości powrotu do punktu startu. Dodatkowo trasy mogą się kończyć w miejscowościach bez bazy noclegowej. Najlepiej zatrzymać się w Chojnicach, gdzie jest kolej. Wtedy możemy wrócić, dojechać do Czerska, gdzie kończą się dwa szlaki.                                                                                                                                                                                                                                                                                                                                                                                                                                                                                                                                                                                                                                                                                                                                                                                                                                                                                      | Suma: 31/40 |

| Pierścień Gryfitów                                                        | Ocena                                                                                                                                                                                                                                                                                                                                                                                                                                                                                                                                             |                    |
|---------------------------------------------------------------------------|---------------------------------------------------------------------------------------------------------------------------------------------------------------------------------------------------------------------------------------------------------------------------------------------------------------------------------------------------------------------------------------------------------------------------------------------------------------------------------------------------------------------------------------------------|--------------------|
| <p>Oznakowanie szlaku</p>                                                 |                                                                                                                                                                                                                                                                                                                                                                                                                                                                 | <p>Ocena: 4</p>    |
| <p>Mapy, przewodniki, ślady gpx, relacje, informacje dotyczące szlaku</p> | <p>W sieci, na stronie Pomorskie Travel, znajdziemy szczegółowy opis szlaku. Można pobrać ślad gpx. Dostępny jest również przewodnik w wersji papierowej.</p>                                                                                                                                                                                                                                                                                                                                                                                     | <p>Ocena: 5</p>    |
| <p>Trasa szlaku</p>                                                       | <p>Słupsk – Bierkowo – Swołowo – Słonowice – Kuleszewo – Leśny Dwór – Dębica Kaszubska – Zagórzycza – Karzniczka – Swochowo – Bydlińo – Strzelinko – Wielichowo – Swołowo.</p>                                                                                                                                                                                                                                                                                                                                                                    | <p>Nie dotyczy</p> |
| <p>Przyjazność dla rowerzysty</p>                                         | <p>Szlak przyjazny rowerzyście, dobrze oznakowany, poprowadzony po drogach gruntowych, asfaltowych.</p>                                                                                                                                                                                                                                                                                                                                                                                                                                           | <p>Ocena: 4</p>    |
| <p>Baza noclegowa na szlaku</p>                                           | <p>Na trasie kilka miejsc noclegowych. Najbogatsza oferta w Słupsku.</p>                                                                                                                                                                                                                                                                                                                                                                                                                                                                          | <p>Ocena: 3</p>    |
| <p>Baza gastronomiczna/sklepy spożywcze</p>                               | <p>W mijanych miejscowościach sklepy spożywcze oraz pojedyncze lokale gastronomiczne.</p>                                                                                                                                                                                                                                                                                                                                                                                                                                                         | <p>Ocena: 3</p>    |
| <p>Walory szlaku oraz atrakcje turystyczne</p>                            | <p>Ciekawy, urozmaicony i dobrze oznakowany, szlak daje możliwość poznania regionalnej architektury Ziemi Słupskiej. Rozpoczyna się i kończy w Swołowie – stolicy „Krainy w Kratę”.</p> <p>Budownictwo wiejskie w postaci zabytkowych szachulcowych domów, budynków gospodarczych i kościołów stanowi niepowtarzalne dziedzictwo kulturowe tych ziem. W celu jego ochrony i popularyzacji Stowarzyszenie Produktów Markowych Turystyki Wiejskiej (SPMTW) „Słupia” stworzyło produkt „Kraina w Kratę”, który spełnił pokładane w nim nadzieje.</p> | <p>Ocena: 4</p>    |
| <p>Wypożyczalnie/sklepy/serwis rowerowy</p>                               | <p>W Słupsku dostępne sklepy i serwisy rowerowe. Brak wypożyczalni rowerów.</p>                                                                                                                                                                                                                                                                                                                                                                                                                                                                   | <p>Ocena: 3</p>    |
| <p>Dojazd publicznym transportem</p>                                      | <p>Szlak rozpoczyna się w dobrze skomunikowanym Słupsku. Tam też można go zakończyć, ponieważ trasa jest pętlą.</p>                                                                                                                                                                                                                                                                                                                                                                                                                               | <p>Ocena: 4</p>    |
| <p>Do kogo skierowany szlak</p>                                           | <p>Do średniozaawansowanych rowerzystów. Najlepiej podzielić go na dwa dni jazdy.</p>                                                                                                                                                                                                                                                                                                                                                                                                                                                             | <p>Nie dotyczy</p> |
| <p>Sezonowość na szlaku</p>                                               | <p>Standardowa sezonowość turystyki rowerowej.</p>                                                                                                                                                                                                                                                                                                                                                                                                                                                                                                | <p>Nie dotyczy</p> |
| <p>Czy szlak jest w ofercie touroperatorów?</p>                           | <p>Nie występuje w ofercie touroperatorów.</p>                                                                                                                                                                                                                                                                                                                                                                                                                                                                                                    | <p>Nie dotyczy</p> |
| <p>Ogólna ocena szlaku</p>                                                | <p>W mojej opinii baza noclegowa, gastronomiczna, usługi rowerowe nie są wystarczające. Szlak jest oznakowany, opisany i wart pokonania.</p>                                                                                                                                                                                                                                                                                                                                                                                                      | <p>Suma: 30/40</p> |



| Szlak Menonitów                                                    |                                                                                                                                                                                                                                                                                                                                                                                                        | Ocena       |
|--------------------------------------------------------------------|--------------------------------------------------------------------------------------------------------------------------------------------------------------------------------------------------------------------------------------------------------------------------------------------------------------------------------------------------------------------------------------------------------|-------------|
| Oznakowanie szlaku                                                 | Szlak o kolorze czarnym. Brak grafiki znakowania trasy i danych.                                                                                                                                                                                                                                                                                                                                       | Ocena: 2    |
| Mapy, przewodniki, ślady gpx, relacje, informacje dotyczące szlaku | Najbogatszy opis szlaku dostępny na stronie Pomorskie Travel (opis trasy ze śladem gpx, atrakcje turystyczne).                                                                                                                                                                                                                                                                                         | Ocena: 5    |
| Trasa szlaku                                                       | Gdańsk – Wróblewo – Miłocin – Trutnowy – Cedry Wielkie – Leszkowy – Kieźmark – Żuławki – Broniewo – Tujsk – Żelichowo – Nowy Dwór Gdański – Orłowo – Ostaszewo – Palczewo – Boręty – Lichnowy – Malbork – Królewo – Elbląg.                                                                                                                                                                            | Nie dotyczy |
| Przyjazność dla rowerzysty                                         | Szlak obiecujący pod względem walorów i atrakcji. Dobrze opisany w sieci, plik gpx do pobrania. Trudnością jest ograniczona baza noclegowa na szlaku i infrastruktura w dalszej części trasy.                                                                                                                                                                                                          | Ocena: 3    |
| Baza noclegowa na szlaku                                           | Ograniczony dostęp do bazy noclegowej, która na Żuławach jest dość uboga.                                                                                                                                                                                                                                                                                                                              | Ocena: 2    |
| Baza gastronomiczna/sklepy spożywcze                               | Sklepy dostępne, gorzej z gastronomią.                                                                                                                                                                                                                                                                                                                                                                 | Ocena: 3    |
| Walory szlaku oraz atrakcje turystyczne                            | Jeden z najciekawszych szlaków kulturowych na Pomorzu, poświęcony tematycznie dziedzictwu menonitów. Obfituje w atrakcje krajoznawcze związane z historią osadnictwa w delcie Wisły.<br><br>Na trasie spotkamy:<br>– domy podcieniowe,<br>– gotyckie kościoły,<br>– drewniane chaty<br>– zabytkowe urządzenia hydrotechniczne, a gdzieś tam nawet wiatrak.<br><br>Tutaj czas zatrzymał się dawno temu. | Ocena: 4    |
| Wypożyczalnie/sklepy/serwis rowerowy                               | Dostępne na początku i końcu szlaku, czyli w Gdańsku i Elblągu.                                                                                                                                                                                                                                                                                                                                        | Ocena: 4    |
| Dojazd publicznym transportem                                      | Początek i koniec szlaku dobrze skomunikowane.                                                                                                                                                                                                                                                                                                                                                         | Ocena: 5    |
| Do kogo skierowany szlak                                           | Do średniozaawansowanych rowerzystów „tourowych”.                                                                                                                                                                                                                                                                                                                                                      | Nie dotyczy |
| Sezonowość na szlaku                                               | Standardowa dla turystyki rowerowej.                                                                                                                                                                                                                                                                                                                                                                   | Nie dotyczy |
| Czy szlak jest w ofercie touroperatorów?                           | Nie występuje w ofercie touroperatorów.                                                                                                                                                                                                                                                                                                                                                                | Nie dotyczy |
| Ogólna ocena szlaku                                                | Mocne strony szlaku: atrakcyjność, skomunikowanie początku i końca, przebieg i internetowy opis. Słabości to baza noclegowa i infrastruktura okolorowerowa. Brak materiałów papierowych.                                                                                                                                                                                                               | Suma: 28/40 |

| Szlak Zamków Powiśla                                               |                                                                                                                                                                                                                                                                                                                                                                                      | Ocena       |
|--------------------------------------------------------------------|--------------------------------------------------------------------------------------------------------------------------------------------------------------------------------------------------------------------------------------------------------------------------------------------------------------------------------------------------------------------------------------|-------------|
| Oznakowanie szlaku                                                 | Szlak czerwony – brak szczegółowych danych.                                                                                                                                                                                                                                                                                                                                          | Ocena: 4    |
| Mapy, przewodniki, ślady gpx, relacje, informacje dotyczące szlaku | W Internecie bogaty opis szlaku wraz z plikiem gpx, atrakcjami turystycznymi, walorami trasy (na stronie Pomorskie Travel). Dostępna mapa w wersji pdf do wydruku.                                                                                                                                                                                                                   | Ocena: 5    |
| Trasa szlaku                                                       | Malbork – Gościszewo – Parpary – Sztum – Stary Targ – Waplewo Wielkie – Dzierzgoń – Folwark – Cieszynowo – Jakubowo – Prabuty.                                                                                                                                                                                                                                                       | Nie dotyczy |
| Przyjazność dla rowerzysty                                         | Oznakowana kolorem czerwonym, trasa obfituje w liczne tablice informacyjne i miejsca odpoczynku. W porównaniu z innymi szlakami regionu oznakowanie jest dobre. Ograniczona baza noclegowa oraz usługowa. Szlak prowadzi przez malownicze tereny Powiśla, lokalnymi drogami o małym natężeniu ruchu, polnymi i leśnymi drogami gruntowymi oraz krótkimi odcinkami dróg wojewódzkich. | Ocena: 3    |
| Baza noclegowa na szlaku                                           | Po podzieleniu szlaku na dwa dni potrzebna baza noclegowa powinna znajdować się w okolicach Dzierzgonia, ale jej nie ma.<br>Ogólnie baza typu „pokoje gościnne”.                                                                                                                                                                                                                     | Ocena: 2    |
| Baza gastronomiczna/sklepy spożywcze                               | Usługi dostępne w większych miejscowościach na trasie: Malborku, Sztumie, Dzierzgoniu, Prabutach.                                                                                                                                                                                                                                                                                    | Ocena: 3    |
| Walory szlaku oraz atrakcje turystyczne                            | Ciekawa oferta do odkrycia uroków Powiśla, promująca dziedzictwo kulturowe regionu. Główną atrakcją są zamki gotyckie. Najdłuższy i jednocześnie najciekawszy szlak z całej nowo powstałej sieci szlaków rowerowych na obszarze Powiśla. Turysta ma możliwość zobaczenia potężnych warowni Państwa Zakonnego w Prabutach, Dzierzgoniu, Przezmarku, Sztumie oraz Malborku.            | Ocena: 5    |
| Wypożyczalnie/sklepy/serwis rowerowy                               | Sklepy rowerowe i serwisy dostępne w Malborku. Wypożyczalni rowerów brak.                                                                                                                                                                                                                                                                                                            | Ocena: 2    |
| Dojazd publicznym transportem                                      | Dobrze skomunikowany początek i koniec szlaku.                                                                                                                                                                                                                                                                                                                                       | Ocena: 5    |
| Do kogo skierowany szlak                                           | Do średniozaawansowanych, weekendowych rowerzystów „tourowych”.                                                                                                                                                                                                                                                                                                                      | Nie dotyczy |
| Sezonowość na szlaku                                               | Standardowa dla turystyki rowerowej.                                                                                                                                                                                                                                                                                                                                                 | Nie dotyczy |
| Czy szlak jest w ofercie touroperatorów                            | Brak oferty u touroperatorów.                                                                                                                                                                                                                                                                                                                                                        | Nie dotyczy |
| Ogólna ocena szlaku                                                | Ogromnym minusem jest brak bazy noclegowej w połowie szlaku, a skutkiem tego niemożność pokonania go w dwa dni. Brak też wypożyczalni rowerów. Poza tymi słabościami szlak jest bardzo atrakcyjny i warty przejechania.                                                                                                                                                              | Suma: 29/40 |

| Szlak Grzymisława i Kociewskie Trasy Rowerowe <sup>14</sup>        |                                                                                                                                                                                                                                                                                                                                                     | Ocena       |
|--------------------------------------------------------------------|-----------------------------------------------------------------------------------------------------------------------------------------------------------------------------------------------------------------------------------------------------------------------------------------------------------------------------------------------------|-------------|
| Oznakowanie szlaku                                                 | Szlak zielony.                                                                                                                                                                                                                                                                                                                                      | Ocena: 5    |
| Mapy, przewodniki, ślady gpx, relacje, informacje dotyczące szlaku | Najdłuższy i zarazem najciekawszy spośród liczącej ponad 800 km sieci „Kociewskich Tras Rowerowych”. Na jego pokonanie warto przeznaczyć dwa dni, aby w pełni doświadczyć wszystkich przewidzianych atrakcji.                                                                                                                                       | Ocena: 5    |
| Trasa szlaku                                                       | Tczew – Rajkowy – Pelplin – Nowa Cerkiew – Gniew – Piaseczno – Kościelna Jania – Nowe – Twarda Góra.                                                                                                                                                                                                                                                | Nie dotyczy |
| Przyjazność dla rowerzysty                                         | Szlak dobrze oznakowany i przyjazny rowerzyście, prowadzi lokalnymi drogami o niskim natężeniu ruchu oraz leśnymi i polnymi drogami o nawierzchni gruntowej. Niekiedy piaszkowa nawierzchnia w lasach może być uciążliwa, dlatego też lepiej zabrać grubsze opony.<br>Cała sieć „Kociewskich Tras Rowerowych” jest świetnie opisana i przygotowana. | Ocena: 4    |
| Baza noclegowa na szlaku                                           | Na trasie pojedyncze obiekty noclegowe. Szkoda, że nie ma bogatszej oferty.                                                                                                                                                                                                                                                                         | Ocena: 2    |
| Baza gastronomiczna/sklepy spożywcze                               | Dostępna na trasie.                                                                                                                                                                                                                                                                                                                                 | Ocena: 3    |
| Walory szlaku oraz atrakcje turystyczne                            | Nazwa szlaku pochodzi od średniowiecznego władcy tych ziem, księcia tczewskiego Grzymisława, a tematem przewodnim jest dziedzictwo kulturowe Kociewia. Po drodze zobaczyć można zabytki Tczewa, bezcenny zespół katedralny w Pelplinie oraz urokliwe miasteczko Gniew z monumentalnym zamkiem krzyżackim.                                           | Ocena: 4    |
| Wypożyczalnie/sklepy/serwis rowerowy                               | Brak.                                                                                                                                                                                                                                                                                                                                               | Ocena: 1    |
| Dojazd publicznym transportem                                      | Dostępny transport kolejowy.                                                                                                                                                                                                                                                                                                                        | Ocena: 5    |
| Do kogo skierowany szlak                                           | Szlak dość długi i nieco trudny, przeznaczony raczej dla bardziej doświadczonych rowerzystów                                                                                                                                                                                                                                                        | Nie dotyczy |
| Sezonowość na szlaku                                               | Standardowa sezonowość turystyki rowerowej.                                                                                                                                                                                                                                                                                                         | Nie dotyczy |
| Czy szlak jest w ofercie touroperatorów                            | Nie występuje w ofercie touroperatorów.                                                                                                                                                                                                                                                                                                             | Nie dotyczy |
| Ogólna ocena szlaku                                                | Kociewskie Trasy Rowerowe są świetnie opracowanym i przygotowanym produktem turystyki rowerowej. Brakuje jednak takich elementów jak usługi okołorowerowe, baza noclegowa, usługi gastronomiczne etc.                                                                                                                                               | Suma: 29/40 |

<sup>14</sup> [http://www.lot.kociewie.eu/sites/default/files/zalaczniki/kociewskie\\_trasy\\_roverowe.pdf](http://www.lot.kociewie.eu/sites/default/files/zalaczniki/kociewskie_trasy_roverowe.pdf)

| <b>Szlak Dookoła Jezior Wdzydzkich<sup>15</sup></b>                       |                                                                                                                                                                                                                                                                                 | <b>Ocena</b> |
|---------------------------------------------------------------------------|---------------------------------------------------------------------------------------------------------------------------------------------------------------------------------------------------------------------------------------------------------------------------------|--------------|
| <b>Oznakowanie szlaku</b>                                                 | Szlak zielony – brak szczegółowych danych.                                                                                                                                                                                                                                      | Ocena: 1     |
| <b>Mapy, przewodniki, ślady gpx, relacje, informacje dotyczące szlaku</b> | Jedynie ogólne informacje na stronie internetowej Wdzydzkiego Parku Krajobrazowego. Dostępna mapa w formacie pdf.                                                                                                                                                               | Ocena: 2     |
| <b>Trasa szlaku</b>                                                       | Wiele – Wygoda – Czarlina – Wąglikowice – Juszki – Gołuń – Wdzydze – Wiele.                                                                                                                                                                                                     | Nie dotyczy  |
| <b>Przyjazność dla rowerzysty</b>                                         | Brak informacji.                                                                                                                                                                                                                                                                | Ocena: 1     |
| <b>Baza noclegowa na szlaku</b>                                           | Brak danych.                                                                                                                                                                                                                                                                    | Ocena: 1     |
| <b>Baza gastronomiczna/ sklepy spożywcze</b>                              | Dostępna w mijanych miejscowościach.                                                                                                                                                                                                                                            | Ocena: 3     |
| <b>Walory szlaku oraz atrakcje turystyczne</b>                            | Malownicze tereny Wdzydzkiego Parku Krajobrazowego. Trasa wyznaczona tak, by ukazać jak najwięcej walorów tego obszaru. Prowadzi brzegami rozległych jezior, gruntowymi drogami przez niekończące się bory, odwiedza malownicze wsie i pozwala poznać naturę ziemi kaszubskiej. | Ocena: 3     |
| <b>Wypożyczalnie/ sklepy/serwis rowerowy</b>                              | Brak.                                                                                                                                                                                                                                                                           | Ocena: 1     |
| <b>Dojazd publicznym transportem</b>                                      | Dojazd koleją do miejscowości Olpuch.                                                                                                                                                                                                                                           | Ocena: 4     |
| <b>Do kogo skierowany szlak</b>                                           | Do każdego turysty rowerowego. Wycieczka jednodniowa na zasadzie pętli.                                                                                                                                                                                                         | Nie dotyczy  |
| <b>Sezonowość na szlaku</b>                                               | Brak.                                                                                                                                                                                                                                                                           | Nie dotyczy  |
| <b>Czy szlak jest w ofercie touroperatorów</b>                            | Nie ma.                                                                                                                                                                                                                                                                         | Nie dotyczy  |
| <b>Ogólna ocena szlaku</b>                                                | Mocne strony szlaku to jego przebieg, nawierzchnia oraz atrakcyjność krajobrazowa.                                                                                                                                                                                              | Suma: 16/40  |

| <b>Trasa dworów i pałaców północnych Kaszub</b>                           |                                                                                                                         | <b>Ocena</b> |
|---------------------------------------------------------------------------|-------------------------------------------------------------------------------------------------------------------------|--------------|
| <b>Oznakowanie szlaku</b>                                                 | Brak danych.                                                                                                            | Ocena: 1     |
| <b>Mapy, przewodniki, ślady gpx, relacje, informacje dotyczące szlaku</b> | Informacje podstawowe dostępne w sieci. Wyszczególnione atrakcje na szlaku. Ślad gpx oraz mapa szlaku w pdf do wydruku. | Ocena: 4     |

<sup>15</sup> <https://wdzydzkipark.pl/turystyka-2/trasy-rowerowe/dookola-jezior-wdzydzkich/>

|                                                |                                                                                                                                                                                                                                                                                                                                                                                                                                                                                                                                                                                                         |             |
|------------------------------------------------|---------------------------------------------------------------------------------------------------------------------------------------------------------------------------------------------------------------------------------------------------------------------------------------------------------------------------------------------------------------------------------------------------------------------------------------------------------------------------------------------------------------------------------------------------------------------------------------------------------|-------------|
| <b>Trasa szlaku</b>                            | Wejherowo - Zwartowo - Choczewo - Puck - Wejherowo                                                                                                                                                                                                                                                                                                                                                                                                                                                                                                                                                      | Nie dotyczy |
| <b>Przyjazność dla rowerzysty</b>              | Szlak przyjazny rowerzyście, brak jednak szczegółowych danych o jego przyjazności.                                                                                                                                                                                                                                                                                                                                                                                                                                                                                                                      | Ocena: 3    |
| <b>Baza noclegowa na szlaku</b>                | Atutem szlaku jest możliwość noclegu w dowolnym obiekcie, dlatego też warto rozłożyć wycieczkę na dwa lub trzy dni.                                                                                                                                                                                                                                                                                                                                                                                                                                                                                     | Ocena: 4    |
| <b>Baza gastronomiczna/ sklepy spożywcze</b>   | Dostępna na szlaku. Również w zabytkowych obiektach.                                                                                                                                                                                                                                                                                                                                                                                                                                                                                                                                                    | Ocena: 4    |
| <b>Walory szlaku oraz atrakcje turystyczne</b> | Szlak Dworów i Pałaców to niezwykła wyprawa północną częścią Kaszub, przybliżająca bogatą historię pomorskich rodów i ich majątków. Odrestaurowane z dbałością o najmniejszy szczegół, przyciągają malowniczym położeniem. Najciekawsze i najlepiej zachowane, a także dostępne dla turystów to: pałac w Godętowie, dwór w Bychowie, zamek w Krokowej, pałac w Leźnie, dwór w Paraszynie, dwór w Prusewie, zamek Jan III Sobieski w Rzucewie, pałac w Sasinie, pałac Below w Sławutówku, dwór w Starbieniu, pałac w Rekowiu, pałac Przebendowskich w Wejherowie, dwór w Lisewie oraz pałac w Zwartowie. | Ocena: 4    |
| <b>Wypożyczalnie/ sklepy/serwis rowerowy</b>   | Sklepy, serwisy dostępne w Wejherowie.                                                                                                                                                                                                                                                                                                                                                                                                                                                                                                                                                                  | Ocena: 3    |
| <b>Dojazd publicznym transportem</b>           | Wejherowo jest dobrze skomunikowane.                                                                                                                                                                                                                                                                                                                                                                                                                                                                                                                                                                    | Ocena: 5    |
| <b>Do kogo skierowany szlak</b>                | Jest to szlak kilkudniowy (dwu-trzydniowy), zamknięty w pętli. W zależności od zaplanowania trasy może być skierowany do turysty początkującego, średniozaawansowanego lub zaawansowanego. Mimo pętli szlak ma charakter touru, ponieważ codziennie śpimy gdzie indziej.                                                                                                                                                                                                                                                                                                                                | Nie dotyczy |
| <b>Sezonowość na szlaku</b>                    | Standardowa dla turystyki rowerowej.                                                                                                                                                                                                                                                                                                                                                                                                                                                                                                                                                                    | Nie dotyczy |
| <b>Czy szlak jest w ofercie touroperatorów</b> | Nie ma.                                                                                                                                                                                                                                                                                                                                                                                                                                                                                                                                                                                                 | Nie dotyczy |
| <b>Ogólna ocena szlaku</b>                     | Słabą stroną szlaku jest niewiadome znakowanie oraz usługi rowerowe na trasie. Pozostałe aspekty są zadowalające. Szlak atrakcyjny.                                                                                                                                                                                                                                                                                                                                                                                                                                                                     | Suma: 28/40 |

## Podlaskie

Na terenie województwa podlaskiego przebiegają dwa szlaki międzyregionalne:

- Rowerowy Szlak Green Velo,
- Europejski Szlak EV-11.

| Pierścień rowerowy Suwalszczyzny R-65 <sup>16</sup>                |                                                                                                                                                                                                                                                                                                                                                                                                                                                                                                                                                                                                                                                                                                                                                                                                                                                                                                                        | Ocena       |
|--------------------------------------------------------------------|------------------------------------------------------------------------------------------------------------------------------------------------------------------------------------------------------------------------------------------------------------------------------------------------------------------------------------------------------------------------------------------------------------------------------------------------------------------------------------------------------------------------------------------------------------------------------------------------------------------------------------------------------------------------------------------------------------------------------------------------------------------------------------------------------------------------------------------------------------------------------------------------------------------------|-------------|
| Oznakowanie szlaku                                                 |                                                                                                                                                                                                                                                                                                                                                                                                                                                                                                                                                                                                                                                                                                                                                                                                                                       | Ocena: 2    |
| Mapy, przewodniki, ślady gpx, relacje, informacje dotyczące szlaku | Brak jakichkolwiek informacji organizacyjnych dotyczących szlaku. Na stronie internetowej PTTK Suwałki dostępny tylko przebieg trasy, na stronie augustowskiej dodatkowo informacja kilometrażowa i to, co się znajduje na trasie. Jest zatem szczegółowy opis przebiegu szlaku, brak natomiast dostępnej mapy, śladu gpx, relacji z trasy.                                                                                                                                                                                                                                                                                                                                                                                                                                                                                                                                                                            | Ocena: 2    |
| Trasa szlaku                                                       | Dowspuda – Raczki – Sidory – Rabalina – Wólka Folwark – Stara Kamionka – Kotowina – Bakalarzewo – Garbaś – Szafranki – Filipów – Supienie – Czarne – Białe Jeziorki – Rakówek – Przerośl – Stańczyki – Maciejowięta – Golubie (Puszcza Romincka) – Degucie – Pobłędzie – Użmauda – Mauda – Leszkiemie – Wiżajny – Michałówka – Potopy – Rutka-Tartak – Folsz – Kupowo – Majdan – Budzisko – Podwojponie – Jegliniec – Wojponie – Wojciuliszki – Puńsk – Trakiszki – Kompocie – Przystawańce – Taurosyzyski – Widugiery – Buda Zawidugierska – Sankury – Burbiszki – Radziucie – Żegary – Ogrodniki – Berżniki – Zelwa – Giby – Brożane – Rygol – Muły – Rudawka – Gruszki – Rubcowo – Żabickie – Starożyńce – Bartniki – Kopczany – Lipsk Murowany – Siółko – Dulkowski – Lipsk – Jastrzębna II – Krasnybór – Sztabin – Jaminy – Kopiec – Stare Tajno – Dręstwo – Barszcze – Pomiany – Reszki – Nowe-Rutki – Dowspuda. | Nie dotyczy |
| Przyjazność dla rowerzysty                                         | Brak danych.                                                                                                                                                                                                                                                                                                                                                                                                                                                                                                                                                                                                                                                                                                                                                                                                                                                                                                           | Ocena: 1    |
| Baza noclegowa na szlaku                                           | Brak szczegółowej informacji. W większych ośrodkach turystycznych nie powinno być problemu z noclegiem, jednak poza tymi miejscami baza noclegowa jest ograniczona. Z tego względu całość trasy trudna do zorganizowania.                                                                                                                                                                                                                                                                                                                                                                                                                                                                                                                                                                                                                                                                                              | Ocena: 2    |
| Baza gastronomiczna/sklepy spożywcze                               | Sytuacja jak w wypadku bazy noclegowej.                                                                                                                                                                                                                                                                                                                                                                                                                                                                                                                                                                                                                                                                                                                                                                                                                                                                                | Ocena: 2    |
| Walory szlaku oraz atrakcje turystyczne                            | Brak informacji.                                                                                                                                                                                                                                                                                                                                                                                                                                                                                                                                                                                                                                                                                                                                                                                                                                                                                                       | Ocena: 1    |
| Wypożyczalnie/sklepy/servis rowerowy                               | Na szlaku brak. Dostępne w większych miejscowościach poza szlakiem.                                                                                                                                                                                                                                                                                                                                                                                                                                                                                                                                                                                                                                                                                                                                                                                                                                                    | Ocena: 2    |
| Dojazd publicznym transportem                                      | Brak informacji.                                                                                                                                                                                                                                                                                                                                                                                                                                                                                                                                                                                                                                                                                                                                                                                                                                                                                                       | Ocena: 1    |
| Do kogo skierowany szlak                                           | Do zaawansowanych rowerzystów.                                                                                                                                                                                                                                                                                                                                                                                                                                                                                                                                                                                                                                                                                                                                                                                                                                                                                         | Nie dotyczy |
| Sezonowość na szlaku                                               | Brak.                                                                                                                                                                                                                                                                                                                                                                                                                                                                                                                                                                                                                                                                                                                                                                                                                                                                                                                  | Nie dotyczy |
| Czy szlak jest w ofercie touroperatorów                            | Nie ma.                                                                                                                                                                                                                                                                                                                                                                                                                                                                                                                                                                                                                                                                                                                                                                                                                                                                                                                | Nie dotyczy |
| Ogólna ocena szlaku                                                | Szlak powstał i nic poza tym nie wiadomo.                                                                                                                                                                                                                                                                                                                                                                                                                                                                                                                                                                                                                                                                                                                                                                                                                                                                              | Suma: 13/40 |

<sup>16</sup> [http://www.augustowski.home.pl/archive/index.php?option=com\\_content&view=article&id=987&Itemid=306&limitstart=3](http://www.augustowski.home.pl/archive/index.php?option=com_content&view=article&id=987&Itemid=306&limitstart=3)

| Podlaski Szlak Bociani <sup>17</sup>                               |                                                                                                                                                                                                                                                                                                                                                                                                                                                                                                                                                                                                                                                     | Ocena       |
|--------------------------------------------------------------------|-----------------------------------------------------------------------------------------------------------------------------------------------------------------------------------------------------------------------------------------------------------------------------------------------------------------------------------------------------------------------------------------------------------------------------------------------------------------------------------------------------------------------------------------------------------------------------------------------------------------------------------------------------|-------------|
| Oznakowanie szlaku                                                 | Na stronie internetowej szlaku brak informacji o jego znakowaniu!                                                                                                                                                                                                                                                                                                                                                                                                                                                                                                                                                                                   | Ocena: 1    |
| Mapy, przewodniki, ślady gpx, relacje, informacje dotyczące szlaku | Stworzona strona internetowa szlaku. Mapa trasy w wersji pdf do wydruku, dostępny przekrój szlaku oraz ślad na mapie Google. Wyszczególnione atrakcje. Na stronie nie znajdziemy informacji, w jaki sposób szlak ten jest znakowany!                                                                                                                                                                                                                                                                                                                                                                                                                | Ocena: 3    |
| Trasa szlaku                                                       | Białowieża – Pogorzelce – Narewka – Lewkowo Stare – Eliaszuki – Suszcza – Odrynki – Narew – Trześcianka – Kaniuki – Doktorce – Suraż – Turośń Dolna – Baciuty – Bokiny – Kurowo - Pajewo – Tykocin – Pentowo (szlak łącznikowy) – Łaziuki – Zajki – Laskowiec – Dobarz – Osowiec-Twierdza – Goniądz – Dolistowo Stare – Jasionowo nad Biebrzą – Jaminy – Sztabin – Krasnybór – Rudawka – Mikaszówka – Strzelcowizna – Głębok Bród - Czerwony Folwark – Wigry – Stary Folwark – Dębowo – Wołownia – Gulbieniszki – Błaskowizna – Stańczyki.                                                                                                          | Nie dotyczy |
| Przyjazność dla rowerzysty                                         | Szlak poprowadzony po drogach bocznych, o małym natężeniu ruchu, wzdłuż atrakcyjnych terenów Polski wschodniej. Trasa niewymagająca i raczej płaska, możliwa więc do pokonania przez każdego. Problemem jest baza usługowa (noclegowa, gastronomiczna). Trudno zaplanować wyjazd po tym szlaku.                                                                                                                                                                                                                                                                                                                                                     | Ocena: 3    |
| Baza noclegowa na szlaku                                           | Baza noclegowa nie daje możliwości zorganizowania wyjazdu po szlaku z noclegiem nie na dziko. Konieczne jest poprowadzenie trasy po innych miejscach, umożliwiających nocleg.                                                                                                                                                                                                                                                                                                                                                                                                                                                                       | Ocena: 3    |
| Baza gastronomiczna/sklepy spożywcze                               | Ograniczona baza gastronomiczna, dostępne lokalne sklepy.                                                                                                                                                                                                                                                                                                                                                                                                                                                                                                                                                                                           | Ocena: 3    |
| Walory szlaku oraz atrakcje turystyczne                            | Szlak przebiega przez najcenniejsze pod względem przyrodniczym tereny nie tylko w Polsce, ale i Europie. Cztery parki narodowe: Białowiecki – najstarszy polski park narodowy, wpisany na Listę Światowego Dziedzictwa Ludzkości UNESCO – ostoja żubra, Narwiański – nazywany polską Amazonią, Biebrzański – największy park narodowy w Polsce – ostoja łosia oraz raj dla ornitologów, Wigierski – zespół jezior stanowiący jeden z najciekawszych i bezcennych krajobrazów naszego kraju. Dzięki tablicom informacyjnym można poznać życie i zwyczaje bociana białego oraz dowiedzieć się o miejscowościach i atrakcjach turystycznych na szlaku. | Ocena: 4    |
| Wypożyczalnie/sklepy/serwis rowerowy                               | Brak.                                                                                                                                                                                                                                                                                                                                                                                                                                                                                                                                                                                                                                               | Ocena: 1    |
| Dojazd publicznym transportem                                      | Dojazd na miejsce startu w Hajnówce. Koniec szlaku nie jest skomunikowany.                                                                                                                                                                                                                                                                                                                                                                                                                                                                                                                                                                          | Ocena: 3    |
| Do kogo skierowany szlak                                           | Do rowerzystów początkujących, średniozaawansowanych. Ma charakter kilkudniowego tourowego.                                                                                                                                                                                                                                                                                                                                                                                                                                                                                                                                                         | Nie dotyczy |
| Sezonowość na szlaku                                               | Standardowa dla turystyki rowerowej.                                                                                                                                                                                                                                                                                                                                                                                                                                                                                                                                                                                                                | Nie dotyczy |

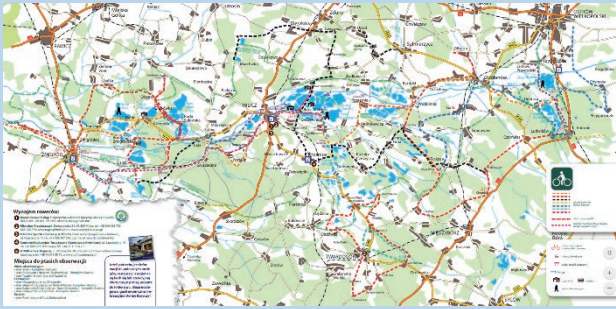
<sup>17</sup> <http://www.podlaskiszlakbociani.pl/pl>

|                                                |                                                                                                                                                                                                                       |             |
|------------------------------------------------|-----------------------------------------------------------------------------------------------------------------------------------------------------------------------------------------------------------------------|-------------|
| <b>Czy szlak jest w ofercie touroperatorów</b> | Szlak w ofercie touroperatorów krajowych, jednak nie w całości. Jest zmodyfikowany, aby można było korzystać z bazy noclegowej.                                                                                       | Nie dotyczy |
| <b>Ogólna ocena szlaku</b>                     | Słabe strony: baza noclegowa, usługowa, okółorowerowa, skomunikowanie początku i końca szlaku, brak informacji o systemie znakowania. Mocne strony: przebieg, nawierzchnia, natężenie ruchu oraz walory krajoznawcze. | Suma: 21/40 |

## Dolnośląskie

Szlaki międzyregionalne na terenie województwa dolnośląskiego:

- Euroregionalny Szlak Rowerowy ER-2, o którym nie znajdziemy jakiś szczegółów
- Euroregionalny Szlak Rowerowy ER-6, o którym nie znajdziemy jakiś szczegółów
- Eurovelo 9
- Rowerowy Szlak Odry

| <b>Dolina Baryczy</b>                                                     |                                                                                                                                                                                                                                                                                                                                                                                                                  | <b>Ocena</b> |
|---------------------------------------------------------------------------|------------------------------------------------------------------------------------------------------------------------------------------------------------------------------------------------------------------------------------------------------------------------------------------------------------------------------------------------------------------------------------------------------------------|--------------|
| <b>Oznakowanie szlaku</b>                                                 | Na terenie Doliny Baryczy znajduje się kilkanaście szlaków, które są opisane na mapie zamieszczonej poniżej.                                                                                                                                                                                                                                                                                                     | Ocena: 4     |
| <b>Mapy, przewodniki, ślady gpx, relacje, informacje dotyczące szlaku</b> |  <p>W Internecie przygotowana i opisana mapa ze <a href="#">szlakami rowerowymi Doliny Baryczy</a>. Brak śladów gpx, lecz jest strona CET NATURUM, która opisuje najciekawsze szlaki doliny. Dostępna również strona poświęcona regionowi, znajdziemy tam dodatkowe informacje, które ułatwią nam zorganizowanie pobytu.</p> | Ocena: 4     |
| <b>Trasa szlaku</b>                                                       | Nie dotyczy.                                                                                                                                                                                                                                                                                                                                                                                                     | Nie dotyczy  |
| <b>Przyjazność dla rowerzysty</b>                                         | Na obszarze Doliny Baryczy turyści mają do dyspozycji 527 km oznakowanych tras rowerowych, przebiegających przez najciekawsze zakątki regionu. Dodatkowo można poruszać się, napotykać wiele niezwykłości, drogami lokalnymi o małym natężeniu ruchu, a także nieoznakowanymi, malowniczymi trasami leśnymi i polnymi, przebiegającymi wśród łąk i wiosek.                                                       | Ocena: 4     |
| <b>Baza noclegowa na szlaku</b>                                           | Baza noclegowa na terenie Doliny Baryczy jest dość uboga (zaledwie kilka-kilkanaście obiektów noclegowych).                                                                                                                                                                                                                                                                                                      | Ocena: 3     |
| <b>Baza gastronomiczna/sklepy spożywcze</b>                               | Z bazą gastronomiczną jest podobnie jak z noclegową. Kilka obiektów w większych miejscowościach plus kilka lokali na trasie szlaków. Sklepy są częściej dostępne.                                                                                                                                                                                                                                                | Ocena: 3     |



|                                                |                                                                                                                                                                                                                                                                                                                                                                                                                                                                                                                                                        |             |
|------------------------------------------------|--------------------------------------------------------------------------------------------------------------------------------------------------------------------------------------------------------------------------------------------------------------------------------------------------------------------------------------------------------------------------------------------------------------------------------------------------------------------------------------------------------------------------------------------------------|-------------|
| <b>Walory szlaku oraz atrakcje turystyczne</b> | <p>Szlaki rowerowe na terenie Doliny Baryczy pozwalają odkryć piękno tego regionu i jego podstawowy walor – przyrodę. Jest to region największych w Europie stawów hodowlanych. Szczególnie piękna jest trasa dawnej kolejki wąskotorowej; na szlaku znajdują się miejsca przystankowe stylizowane na stacje kolejowe z elementami dawnej infrastruktury.</p> <p>Na każdą wyprawę zalecane wzięcie lornetki – podczas jazdy może nadarzyć się okazja obserwacji rzadkich gatunków ptaków, zwłaszcza na trasach biegnących wzdłuż stawowych grobli.</p> | Ocena: 4    |
| <b>Wypożyczalnie/sklepy/serwis rowerowy</b>    | Kilka wypożyczalni rowerów. Sklepy z serwisem rowerowym w większych miejscowościach (Milicz).                                                                                                                                                                                                                                                                                                                                                                                                                                                          | Ocena: 3    |
| <b>Dojazd publicznym transportem</b>           | Większe miejscowości w Dolinie Baryczy są dobrze skomunikowane. Pociągiem można dojechać do Milicza, Żmigrodu czy dalej – do Odolanowa.                                                                                                                                                                                                                                                                                                                                                                                                                | Ocena: 5    |
| <b>Do kogo skierowany szlak</b>                | Szlak skierowany do każdego turysty rowerowego. Świetna propozycja zarówno dla rodzin z dziećmi, jak i seniorów, początkujących i średniozaawansowanych. Możliwość zorganizowania wyjazdu typu stacjonarnego oraz „tourowego”. W zależności od planu jest to dobra propozycja na wyjazd weekendowy lub trzy–czterodniowy pobyt.                                                                                                                                                                                                                        | Nie dotyczy |
| <b>Sezonowość na szlaku</b>                    | Brak.                                                                                                                                                                                                                                                                                                                                                                                                                                                                                                                                                  | Nie dotyczy |
| <b>Czy szlak jest w ofercie touroperatorów</b> | Tak, region ten jest w ofercie touroperatorów, krajowych i zagranicznych.                                                                                                                                                                                                                                                                                                                                                                                                                                                                              | Nie dotyczy |
| <b>Ogólna ocena szlaku</b>                     | Słaba strona to baza noclegowa. Za delikatny minus można uznać brak śladów gpx szlaków oraz dostępność usług rowerowych. Szlaki w Dolinie Baryczy są atrakcyjne pod względem krajobrazowym oraz przyrodniczym.                                                                                                                                                                                                                                                                                                                                         | Suma: 30/40 |

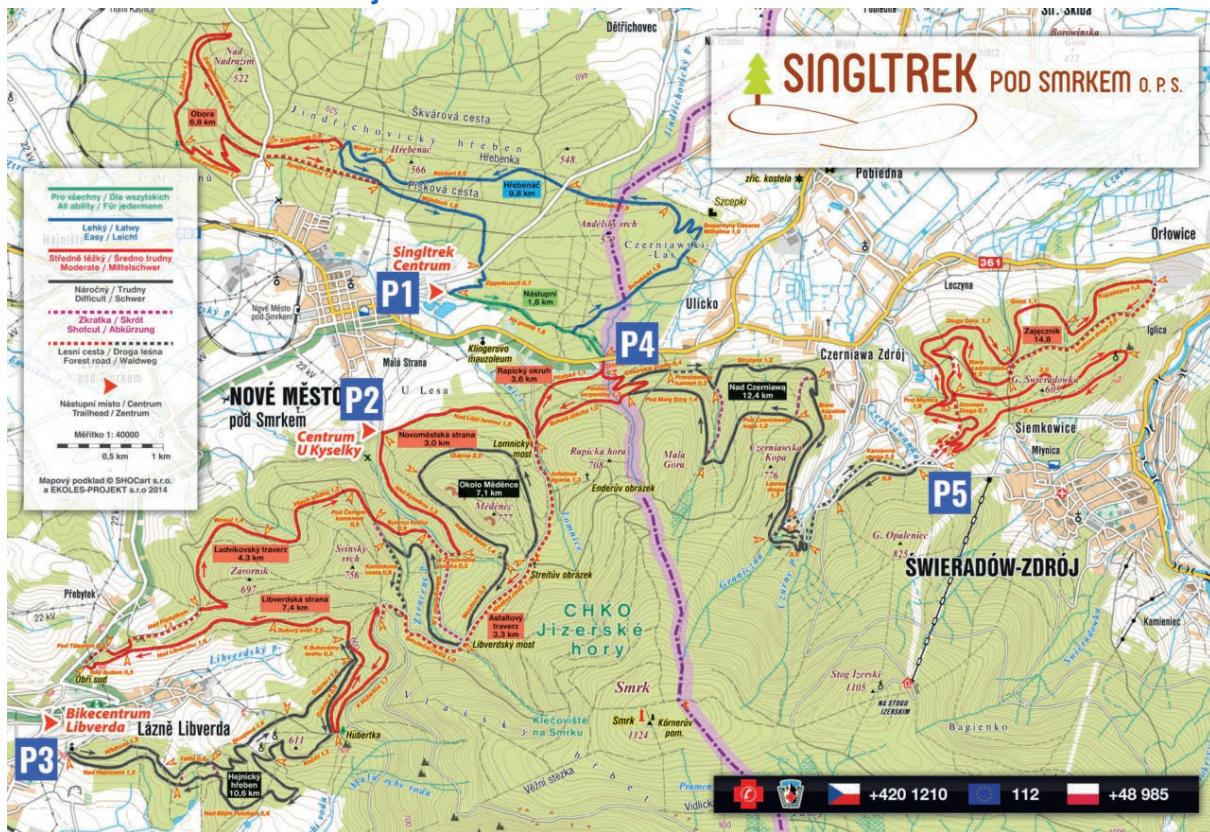
| <b>Rowerowa Kraina – Karkonosze i okolice<sup>18</sup></b>                |                                                                                                                                                                                                                                                                                                                                                                                                                | <b>Ocena</b> |
|---------------------------------------------------------------------------|----------------------------------------------------------------------------------------------------------------------------------------------------------------------------------------------------------------------------------------------------------------------------------------------------------------------------------------------------------------------------------------------------------------|--------------|
| <b>Oznakowanie szlaku</b>                                                 | Szlaki bardzo dobrze oznakowane.                                                                                                                                                                                                                                                                                                                                                                               | Ocena: 5     |
| <b>Mapy, przewodniki, ślady gpx, relacje, informacje dotyczące szlaku</b> | W sieci świetnie opisane, przygotowane informacje dotyczące szlaków rowerowych na terenie Karkonoszy, czyli tzw. „Rowerowej Krainy”. Dostępne ślady gpx, mobilna aplikacja regionu z wszelkimi informacjami praktycznymi. Znajdziemy tam szlaki rowerowe, piesze, bazę noclegową, gastronomiczną. Kompleksowa aplikacja, dzięki której zaplanujemy w 100% wyjazd. Swoją aplikację ma również Szklarska Poręba. | Ocena: 5     |
| <b>Trasa szlaku</b>                                                       | Nie dotyczy.                                                                                                                                                                                                                                                                                                                                                                                                   | Nie dotyczy  |
| <b>Przyjazność dla rowerzysty</b>                                         | Region ten jest bardzo przyjazny rowerzystom. Oznakowane szlaki, baza noclegowa przyjazna rowerzyście, można zatrzymać się na jedną noc, jednak lepszą opcją jest pobyt stacjonarny, dłuższy.                                                                                                                                                                                                                  | Ocena: 5     |

<sup>18</sup> <http://www.rowerowakraina.com>

|                                                |                                                                                                                                                                                                                                                                                                                                                                                                                        |             |
|------------------------------------------------|------------------------------------------------------------------------------------------------------------------------------------------------------------------------------------------------------------------------------------------------------------------------------------------------------------------------------------------------------------------------------------------------------------------------|-------------|
| <b>Baza noclegowa na szlaku</b>                | Bardzo bogata baza noclegowa regionu. Nie ma najmniejszego problemu z noclegami o różnym standardzie.                                                                                                                                                                                                                                                                                                                  | Ocena: 5    |
| <b>Baza gastronomiczna/ sklepy spożywcze</b>   | Bogata baza gastronomiczna i liczne sklepy spożywcze.                                                                                                                                                                                                                                                                                                                                                                  | Ocena: 5    |
| <b>Walory szlaku oraz atrakcje turystyczne</b> | Na terenie Karkonoszy znajdują się liczne atrakcje turystyczne. Sam region jest bardzo atrakcyjny i chętnie odwiedzany przez turystów. Przykładowe atrakcje:<br><ul style="list-style-type: none"> <li>– Śnieżka,</li> <li>– Szklarska Poręba,</li> <li>– Karpacz,</li> <li>– świątynia Wang,</li> <li>– wodospady,</li> <li>– góry,</li> <li>– Przełęcz Karkonoska.</li> </ul> Oprócz wymienionych jest wiele innych. | Ocena: 5    |
| <b>Wypożyczalnie/ sklepy/serwis rowerowy</b>   | Na terenie regionu znajdują się wypożyczalnie rowerów (Szklarska Poręba, Karpacz). Nie ma również problemu z serwisem czy sklepami rowerowymi.                                                                                                                                                                                                                                                                         | Ocena: 5    |
| <b>Dojazd publicznym transportem</b>           | Koleją dojedziemy do Szklarskiej Poręby.                                                                                                                                                                                                                                                                                                                                                                               | Ocena: 4    |
| <b>Do kogo skierowany szlak</b>                | Region skierowany do miłośników kolarstwa górskiego o różnym stopniu zaawansowania.                                                                                                                                                                                                                                                                                                                                    | Nie dotyczy |
| <b>Sezonowość na szlaku</b>                    | Standardowa dla turystyki rowerowej. Ze względu na popularność regionu konieczna rezerwacja noclegu.                                                                                                                                                                                                                                                                                                                   | Nie dotyczy |
| <b>Czy szlak jest w ofercie touroperatorów</b> | Region w ofercie touroperatorów krajowych.                                                                                                                                                                                                                                                                                                                                                                             | Nie dotyczy |
| <b>Ogólna ocena szlaku</b>                     | Rowerowa Kraina spełnia wszystkie wymogi gotowego, rowerowego produktu turystycznego.                                                                                                                                                                                                                                                                                                                                  | Suma: 39/40 |

Miejsca do uprawiania kolarstwa grawitacyjnego/enduro:

### Bike Park Świeradów Zdrój



### Bike Park Srebrna Góra



| Strefa Sudety MTB <sup>19</sup>                                    |                                                                                                                                                                                                                                                                                                                                                                                                                                                                                                                                                                                                                                                                                                              | Ocena       |
|--------------------------------------------------------------------|--------------------------------------------------------------------------------------------------------------------------------------------------------------------------------------------------------------------------------------------------------------------------------------------------------------------------------------------------------------------------------------------------------------------------------------------------------------------------------------------------------------------------------------------------------------------------------------------------------------------------------------------------------------------------------------------------------------|-------------|
| Oznakowanie szlaku                                                 | Szlaki o różnych stopniach trudności, bardzo dobrze oznakowane.<br>                                                                                                                                                                                                                                                                                                                                                                                                                                                                                                                                                        | Ocena: 5    |
| Mapy, przewodniki, ślady gpx, relacje, informacje dotyczące szlaku | Na stronie internetowej dedykowanej projektowi rowerzysta znajdzie wszystkie potrzebne informacje: ślady, profile, opis tras i poziom trudności, a także listę punktów certyfikowanych. Na stronie można zakupić perfekcyjnie przygotowaną mapę w wersji papierowej. Mapa dostępna również w wersji elektronicznej. Istnieje możliwość zgłoszenia problemu na szlaku, do każdej trasy przypisani są opiekunowie.                                                                                                                                                                                                                                                                                             | Ocena: 5    |
| Trasa szlaku                                                       | -----                                                                                                                                                                                                                                                                                                                                                                                                                                                                                                                                                                                                                                                                                                        | Nie dotyczy |
| Przyjazność dla rowerzysty                                         | Strefa Sudety MTB jest przyjazna rowerzyscie, w 100% przygotowana pod rowerzystę górskiego o różnym stopniu zaawansowania.                                                                                                                                                                                                                                                                                                                                                                                                                                                                                                                                                                                   | Ocena: 5    |
| Baza noclegowa na szlaku                                           | Bogata baza noclegowa. Na stronie internetowej lista certyfikowanych obiektów nastawionych na turystę rowerowego.                                                                                                                                                                                                                                                                                                                                                                                                                                                                                                                                                                                            | Ocena: 5    |
| Baza gastronomiczna/sklepy spożywcze                               | Baza gastronomiczna dostępna.                                                                                                                                                                                                                                                                                                                                                                                                                                                                                                                                                                                                                                                                                | Ocena: 5    |
| Walory szlaku oraz atrakcje turystyczne                            | Mimo że trasy są przygotowane dla kolarzy górskich, to przy każdym szlaku znajdziemy informacje o atrakcjach turystycznych. Należą do nich: <ul style="list-style-type: none"> <li>– Twierdza Srebrna Góra</li> <li>– centrum Walimia z licznymi zabytkami,</li> <li>– sztolnie walimskie,</li> <li>– podziemne miasto Osówka,</li> <li>– Jezioro Bystrzyckie,</li> <li>– zaporę wodną na jeziorze,</li> <li>– zamek Grodno,</li> <li>– Przełęcz Walimska,</li> <li>– Przełęcz Sokola,</li> <li>– Wielka Sowa, kompleks turystyczny Włodarz,</li> <li>– ruiny zamku Rogowiec,</li> <li>– schronisko Andrzejówka</li> <li>– Przełęcz pod Czarnochem,</li> <li>– kościół poewangelicki w Sierpnicy.</li> </ul> | Ocena: 5    |
| Wypożyczalnie/sklepy/serwis rowerowy                               | Dostępne sklepy i serwisy pod kątem górskiego turysty rowerowego.                                                                                                                                                                                                                                                                                                                                                                                                                                                                                                                                                                                                                                            | Ocena: 5    |
| Dojazd publicznym transportem                                      | Najlepiej w to miejsce pojechać samochodem. Można również koleją z Wrocławia do Głuszycy.                                                                                                                                                                                                                                                                                                                                                                                                                                                                                                                                                                                                                    | Ocena: 5    |

<sup>19</sup> <http://www.strefamtbsudety.pl/>

|                                                 |                                                                                                                               |             |
|-------------------------------------------------|-------------------------------------------------------------------------------------------------------------------------------|-------------|
| <b>Do kogo skierowany szlak</b>                 | Szlak o różnym poziomie trudności, skierowany do górskiego turysty rowerowego. Miejsce odpowiednie dla wyjazdu stacjonarnego. | Nie dotyczy |
| <b>Sezonowość na szlaku</b>                     | Standardowa dla turystyki rowerowej.                                                                                          | Nie dotyczy |
| <b>Czy szlak jest w ofercie touroperatorów?</b> | Nie spotkałem się z ofertą tego regionu u touroperatorów.                                                                     | Nie dotyczy |
| <b>Ogólna ocena szlaku</b>                      | Region Strefa Sudety MTB jest świetnie przygotowanym produktem turystycznym, gotowym do promocji na arenie międzynarodowej.   | Suma: 40/40 |

## Śląskie

Na terenie województwa śląskiego znajduje się kilka szlaków międzyregionalnych opisanych w rozdziale poprzednim:

- Szlak Orlich Gniazd,
- Wiślana Trasa Rowerowa,
- Szlak R-4/EV-4,
- Kraków – Morawy – Wiedeń (Szlak Greenways),
- Główny Karpacki Szlak Rowerowy.

W województwie śląskim nie występują atrakcyjne szlaki rowerowe poza niektórymi wymienionymi powyżej. Mamy jednak dwa miejsca do kolarstwa grawitacyjnego bądź enduro:

**Enduro Trails Bielsko-Białej,**  
**Bike Park Góra Żar.**

## Zachodniopomorskie

Na terenie województwa zachodniopomorskiego znajdują się trasy międzyregionalne:

- międzynarodowy szlak rowerowy R-66 wokół Zalewu Szczecińskiego,
- Euro Velo 10/13,
- GreenWay Naszyjnik Północy,
- BlueVelo (3),
- Rowerowy Szlak „Zielona Odra”.

Nie znaleziono atrakcyjnych szlaków regionalnych w tym województwie.

## Mazowieckie

Na terenie województwa mazowieckiego przebiegają lub są zaplanowane szlaki międzyregionalne takie jak:

- Euro Velo 11,
- Euro Velo 2,
- WTR.

| Kampinoski Szlak Rowerowy <sup>20</sup>                                   | Ocena                                                                                                                                                                                                                                       |                    |
|---------------------------------------------------------------------------|---------------------------------------------------------------------------------------------------------------------------------------------------------------------------------------------------------------------------------------------|--------------------|
| <p>Oznakowanie szlaku</p>                                                 | <p>Szlak zielony.</p>  <p>Oznakowanie szlaku nie jest wystarczające do pokonania go bez własnej mapy lub GPS-u.</p>                                        | <p>Ocena: 3</p>    |
| <p>Mapy, przewodniki, ślady gpx, relacje, informacje dotyczące szlaku</p> | <p>Bardzo ubogie informacje. Szlak powstał, został oznakowany i niewiele więcej o nim wiadomo.</p>                                                                                                                                          | <p>Ocena: 2</p>    |
| <p>Trasa szlaku</p>                                                       | <p>Wólka Węglowa – Lipków – Zaborów – Leszno – Granica – Żelazowa Wola – Brochów – Tułowice – Nowiny – Piaski Królewskie – Leoncin – Cybulice Duże – Małocice – Palmiry – Łomianki – Dąbrowa Zachodnia – Dąbrowa Leśna – Wólka Węglowa.</p> | <p>Nie dotyczy</p> |
| <p>Przyjazność dla rowerzysty</p>                                         | <p>Trudna do określenia. Szlak został oznakowany, wiadomo o nim niewiele więcej poza tym, że jest.</p>                                                                                                                                      | <p>Ocena: 2</p>    |
| <p>Baza noclegowa na szlaku</p>                                           | <p>Na trasie pojedyncze miejsca noclegowe. Można skorzystać z bazy noclegowej w Warszawie.</p>                                                                                                                                              | <p>Ocena: 3</p>    |
| <p>Baza gastronomiczna/sklepy spożywcze</p>                               | <p>Sklepy i mała gastronomia.</p>                                                                                                                                                                                                           | <p>Ocena: 3</p>    |
| <p>Walory szlaku oraz atrakcje turystyczne</p>                            | <p>Walorem szlaku jest lokalizacja w otulinie parku narodowego.</p>                                                                                                                                                                         | <p>Ocena: 2</p>    |
| <p>Wypożyczalnie/sklepy/serwis rowerowy</p>                               | <p>Dostępne wypożyczalnie rowerów na trasie i w Warszawie.</p>                                                                                                                                                                              | <p>Ocena: 3</p>    |
| <p>Dojazd publicznym transportem</p>                                      | <p>Początek i koniec szlaku dobrze skomunikowane.</p>                                                                                                                                                                                       | <p>Ocena: 5</p>    |
| <p>Do kogo skierowany szlak</p>                                           | <p>Do rowerzysty średniozaawansowanego, „tourowego”. Szlak na 2–3 dni.</p>                                                                                                                                                                  | <p>Nie dotyczy</p> |
| <p>Sezonowość na szlaku</p>                                               | <p>Standardowa dla turystyki rowerowej.</p>                                                                                                                                                                                                 | <p>Nie dotyczy</p> |

<sup>20</sup> <https://www.kampinoski-pn.gov.pl/turystyka/szlaki-turystyczne?start=2#szlak-g%C5%82%C3%B3wny-zielony>

|                                                |                                                                                              |             |
|------------------------------------------------|----------------------------------------------------------------------------------------------|-------------|
| <b>Czy szlak jest w ofercie touroperatorów</b> | Nie ma.                                                                                      | Nie dotyczy |
| <b>Ogólna ocena szlaku</b>                     | Szlak powstał kilkanaście lat temu. To wszystko, co o nim wiadomo. Nic się z nim nie dzieje. | Suma: 23/40 |

| <b>Nadbużański Szlak Rowerowy<sup>21</sup></b>                            |                                                                                                                                                                                                                                                                      | <b>Ocena</b> |
|---------------------------------------------------------------------------|----------------------------------------------------------------------------------------------------------------------------------------------------------------------------------------------------------------------------------------------------------------------|--------------|
| <b>Oznakowanie szlaku</b>                                                 | Szlak niebieski. Poziom oznakowania – brak danych.                                                                                                                                                                                                                   | Ocena: 3     |
| <b>Mapy, przewodniki, ślady gpx, relacje, informacje dotyczące szlaku</b> | Ślad gpx do pobrania ze strony „mazowsze.szlaki.pttk.pl”. Innych informacji brak.                                                                                                                                                                                    | Ocena: 3     |
| <b>Trasa szlaku</b>                                                       | Treblinka – Wyszków.                                                                                                                                                                                                                                                 | Nie dotyczy  |
| <b>Przyjazność dla rowerzysty</b>                                         | Brak danych.                                                                                                                                                                                                                                                         | Ocena: 3     |
| <b>Baza noclegowa na szlaku</b>                                           | Pojedyncze obiekty noclegowe w okolicy szlaku.                                                                                                                                                                                                                       | Ocena: 3     |
| <b>Baza gastronomiczna/sklepy spożywcze</b>                               | W miejscowościach na szlaku lub w jego okolicy dostępne sklepy spożywcze. Gastronomia w większych miejscowościach.                                                                                                                                                   | Ocena: 3     |
| <b>Walory szlaku oraz atrakcje turystyczne</b>                            | <ul style="list-style-type: none"> <li>– Nadbużański Park Krajobrazowy,</li> <li>– kościół pw. Wniebowzięcia NMP w Kamieńczyku,</li> <li>– Kamieńczyk,</li> <li>– rzeka Liwiec,</li> <li>– rezerwat „Jegiel”,</li> <li>– Sadowne,</li> <li>– Szykarzyzna.</li> </ul> | Ocena: 3     |
| <b>Wypożyczalnie/sklepy/serwis rowerowy</b>                               | Brak na trasie.                                                                                                                                                                                                                                                      | Ocena: 1     |
| <b>Dojazd publicznym transportem</b>                                      | Do Wyszkowa i Prostynia dojedziemy koleją.                                                                                                                                                                                                                           | Ocena: 5     |
| <b>Do kogo skierowany szlak</b>                                           | Do turysty początkującego i średniozaawansowanego. Szlak nie jest wymagający.                                                                                                                                                                                        | Nie dotyczy  |
| <b>Sezonowość na szlaku</b>                                               | Standardowa dla turystyki rowerowej.                                                                                                                                                                                                                                 | Nie dotyczy  |

<sup>21</sup> <https://mazowsze.szlaki.pttk.pl/757-pttk-mazowsze-nadbuzanski-szlak-rowerowy>

|                                                |                                                            |             |
|------------------------------------------------|------------------------------------------------------------|-------------|
| <b>Czy szlak jest w ofercie touroperatorów</b> | Brak danych.                                               | Nie dotyczy |
| <b>Ogólna ocena szlaku</b>                     | Ze względu na ubogie informacje o szlaku trudno go ocenić. | Suma: 24/40 |

## Podkarpackie

Na terenie województwa podkarpackiego bieżą dwa szlaki międzyregionalne:

- Szlak Green Velo,
- Główny Karpacki Szlak Rowerowy.

Ponadto znajdują się tam szlaki regionalne:

| <b>Szlak „Linia Mołotowa”<sup>22</sup></b>                                |                                                                                                                                                                                                                                                          | <b>Ocena</b> |
|---------------------------------------------------------------------------|----------------------------------------------------------------------------------------------------------------------------------------------------------------------------------------------------------------------------------------------------------|--------------|
| <b>Oznakowanie szlaku</b>                                                 | Szlak czarny. Brak danych o jakości znakowania.                                                                                                                                                                                                          | Ocena: 3     |
| <b>Mapy, przewodniki, ślady gpx, relacje, informacje dotyczące szlaku</b> | Na stronie „trail.pl” dostępny najbardziej obszerny opis szlaku z możliwością pobrania pliku gpx, ale tylko na terenie gminy Sanok. Pozostała część nieopisana.                                                                                          | Ocena: 3     |
| <b>Trasa szlaku</b>                                                       | Solina – Lesko – Sanok – Dynów – Przemyśl – Jarosław – Sieniawa – Cieszanów – Wola Wielka.                                                                                                                                                               | Nie dotyczy  |
| <b>Przyjazność dla rowerzysty</b>                                         | Brak danych                                                                                                                                                                                                                                              | Ocena: 1     |
| <b>Baza noclegowa na szlaku</b>                                           | W większych miejscowościach na trasie pojedyncze obiekty noclegowe.                                                                                                                                                                                      | Ocena: 3     |
| <b>Baza gastronomiczna/sklepy spożywcze</b>                               | Podobna sytuacja jak w wypadku noclegów.                                                                                                                                                                                                                 | Ocena: 3     |
| <b>Walory szlaku oraz atrakcje turystyczne</b>                            | Przedstawia on niemieckie i radzieckie zabytki fortyfikacyjne z czasów II Wojny Światowej, w południowej części zaś – Przemyskiego Rejonu Umocnionego zwanego „Linia Mołotowa” oraz niemieckich umocnień granicznych, tzw. Pozycji Granicznej „Galicja”. | Ocena: 3     |
| <b>Wypożyczalnie/sklepy/serwis rowerowy</b>                               | Wypożyczalnie tylko na początku szlaku, później brak. Sklepy i serwisy rowerowe dostępne w większych miejscowościach na trasie.                                                                                                                          | Ocena: 3     |
| <b>Dojazd publicznym transportem</b>                                      | Początek i koniec szlaku nieskomunikowane. Należy dojechać do większych miejscowości.                                                                                                                                                                    | Ocena: 2     |
| <b>Do kogo skierowany szlak</b>                                           | Do rowerzystów średniozaawansowanych, „tourowych”.                                                                                                                                                                                                       | Nie dotyczy  |

<sup>22</sup> <http://en.trail.pl/szlaki/linia-molotowa-fragment-szlaku-sladami-nadsanskich-umocnien-przebiegajacy-przez-gmine-sanok-8953>



|                                                |                                            |             |
|------------------------------------------------|--------------------------------------------|-------------|
| <b>Sezonowość na szlaku</b>                    | Standardowa sezonowość turystyki rowerowej | Nie dotyczy |
| <b>Czy szlak jest w ofercie touroperatorów</b> | Nie ma.                                    | Nie dotyczy |
| <b>Ogólna ocena szlaku</b>                     | Trudny do oceny.                           | Suma: 21/40 |

| <b>Szlak Śladami Dobrego Wojaka Szwejka<sup>23</sup></b>                  |                                                                                                                                                                                                                                                                                                                                                                 | <b>Ocena</b> |
|---------------------------------------------------------------------------|-----------------------------------------------------------------------------------------------------------------------------------------------------------------------------------------------------------------------------------------------------------------------------------------------------------------------------------------------------------------|--------------|
| <b>Oznakowanie szlaku</b>                                                 |                                                                                                                                                                                                                                                                                | Ocena: 3     |
| <b>Mapy, przewodniki, ślady gpx, relacje, informacje dotyczące szlaku</b> | Bardzo ograniczona informacja na temat szlaku. Brak danych o całościowym przebiegu trasy.                                                                                                                                                                                                                                                                       | Ocena: 1     |
| <b>Trasa szlaku</b>                                                       | Komańcza – Jawornik – Rzepedź – Szczawne – Wysoczany – Mokre – Poraż – Zagórz – Sanok – Załuż – Wujskie – Tyrawa Wołoska – Rozpucie – Zawadka – Ropienka Górna – Wojtkówka – Jureczkowa – Kwaszenina – Fredropol – Przemyśl – Medyka.                                                                                                                           | Nie dotyczy  |
| <b>Przyjazność dla rowerzysty</b>                                         | Brak szczegółowych danych. Szlak jest oznakowany, opisany.                                                                                                                                                                                                                                                                                                      | Ocena: 3     |
| <b>Baza noclegowa na szlaku</b>                                           | W Sanoku i Przemyślu dostępna baza noclegowa. Na trasie pojedyncze obiekty.                                                                                                                                                                                                                                                                                     | Ocena: 3     |
| <b>Baza gastronomiczna/sklepy spożywcze</b>                               | W miastach na trasie sklepy i pojedyncze lokale gastronomiczne.                                                                                                                                                                                                                                                                                                 | Ocena: 3     |
| <b>Walory szlaku oraz atrakcje turystyczne</b>                            | Podróż śladami ordynansa 11 kompanii marszowej 91 pułku piechoty z Czeskich Budziejowic, Józefa Szwejka, który w lipcu 1915 r. podążał tędy na front rosyjski. Początek trasy prowadzi granicą starej Galicji, górami z gęstą siecią okopów. Po drodze można spotkać wiele śladów wojny, którą ówczesni Europejczycy uważali za najgorszą w dziejach ludzkości. | Ocena: 3     |
| <b>Wypożyczalnie/sklepy/serwis rowerowy</b>                               | Jedyne dostępne usługi okołorowerowe znajdziemy w Sanoku i Przemyślu.                                                                                                                                                                                                                                                                                           | Ocena: 3     |

<sup>23</sup> <http://lubimyrrowery.pl/trasy/podkarpackie/sladamidobrego-wojaka-szwejka/>

|                                                 |                                                                                                                                                                                                                                                                       |             |
|-------------------------------------------------|-----------------------------------------------------------------------------------------------------------------------------------------------------------------------------------------------------------------------------------------------------------------------|-------------|
| <b>Dojazd publicznym transportem</b>            | Początek szlaku w Komańczy i koniec w Medyce skomunikowane koleją.                                                                                                                                                                                                    | Ocena: 5    |
| <b>Do kogo skierowany szlak</b>                 | Szlak skierowany do rowerzystów średniozaawansowanych i zaawansowanych.                                                                                                                                                                                               | Nie dotyczy |
| <b>Sezonowość na szlaku</b>                     | Standardowa sezonowość turystyki rowerowej.                                                                                                                                                                                                                           | Nie dotyczy |
| <b>Czy szlak jest w ofercie touroperatorów?</b> | Nie ma.                                                                                                                                                                                                                                                               | Nie dotyczy |
| <b>Ogólna ocena szlaku</b>                      | Mocne strony: przebieg szlaku po malowniczym terenie oraz atrakcyjność w związku z ciekawą tematyką. Skomunikowanie szlaku przyzwoite. Mały ruch samochodowy. Słabe strony: ograniczona baza noclegowa, skąpe materiały dostępne dla turysty i nieznana nawierzchnia. | Suma: 24/40 |

| <b>Greenway Karpaty Wschodnie – Zielony Rower<sup>24</sup></b>            |                                                                                                                                                                                                                                                          | <b>Ocena</b> |
|---------------------------------------------------------------------------|----------------------------------------------------------------------------------------------------------------------------------------------------------------------------------------------------------------------------------------------------------|--------------|
| <b>Oznakowanie szlaku</b>                                                 | Brak danych.                                                                                                                                                                                                                                             | Ocena: 1     |
| <b>Mapy, przewodniki, ślady gpx, relacje, informacje dotyczące szlaku</b> | W sieci są informacje o przewodnikach i mapach, ale najprawdopodobniej już niedostępnych. Szlak powstał kilkanaście lat temu. Nie znaleziono szczegółowych opisów, informacji praktycznych. Szlak jest opisany na stronach GreenWays oraz GoToCarpathia. | Ocena: 2     |
| <b>Trasa szlaku</b>                                                       | Roztoki Górne (przejście graniczne ze Słowacją) – Cisna – Solina – Myczkowce – Lesko – Olszanica – Brzegi Dolne – Krościenko (przejście graniczne z Ukrainą).                                                                                            | Nie dotyczy  |
| <b>Przyjazność dla rowerzysty</b>                                         | Trudna do określenia.                                                                                                                                                                                                                                    | Ocena: 2     |
| <b>Baza noclegowa na szlaku</b>                                           | Pojedyncze obiekty.                                                                                                                                                                                                                                      | Ocena: 3     |
| <b>Baza gastronomiczna/sklepy spożywcze</b>                               | Pojedyncze obiekty.                                                                                                                                                                                                                                      | Ocena: 3     |

<sup>24</sup> <http://www.greenways.by/index.php?content&id=85&lang=pl>

|                                                 |                                                                                                                                                                                                                                                                                                                                                                                                                                                                                                                                                                                                                                                                                                                                                                                                                                                                            |             |
|-------------------------------------------------|----------------------------------------------------------------------------------------------------------------------------------------------------------------------------------------------------------------------------------------------------------------------------------------------------------------------------------------------------------------------------------------------------------------------------------------------------------------------------------------------------------------------------------------------------------------------------------------------------------------------------------------------------------------------------------------------------------------------------------------------------------------------------------------------------------------------------------------------------------------------------|-------------|
| <b>Walory szlaku oraz atrakcje turystyczne</b>  | <ol style="list-style-type: none"> <li>1. Bieszczadzki Park Narodowy – największy górski park narodowy w Polsce,</li> <li>2. piesze i konne wędrówki po połoninach – górskich łąkach typowych dla Karpat Wschodnich,</li> <li>3. wieczory z karpacką muzyką, winem i lokalnymi tradycjami,</li> <li>4. zabytkowe drewniane cerkwie,</li> <li>5. galerie sztuki i pracownie artystów,</li> <li>6. udział w warsztatach tradycyjnego rękodzielnictwa i rzemiosła: garncarstwa, bibułkarstwa, malowania na szkło, kowalstwa artystycznego, wikliniarstwa itd.,</li> <li>7. loty szybowcem lub parolotnią nad Bieszczadami,</li> <li>8. Ekomuzeum „Trzy Kultury” w Lutowiskach,</li> <li>9. miejsca pamięci kultury żydowskiej,</li> <li>10. lokalna kuchnia – mieszanka tradycji kulinarnych wielu kultur i narodów,</li> <li>11. wędkarstwo (pstrągi i lipienie).</li> </ol> | Ocena: 4    |
| <b>Wypożyczalnie/sklepy/serwis rowerowy</b>     | Na trasie nie ma usług rowerowych.                                                                                                                                                                                                                                                                                                                                                                                                                                                                                                                                                                                                                                                                                                                                                                                                                                         | Ocena: 1    |
| <b>Dojazd publicznym transportem</b>            | Podróż szlakiem „Zielony Rower” najwygodniej rozpocząć w Ustrzykach Dolnych, dokąd dojedziemy pociągiem. Zakończenie szlaku najlepiej byłoby zrobić w Cisnej.                                                                                                                                                                                                                                                                                                                                                                                                                                                                                                                                                                                                                                                                                                              | Ocena: 4    |
| <b>Do kogo skierowany szlak</b>                 | Do rowerzystów „tourowych”, średniozaawansowanych i zaawansowanych.                                                                                                                                                                                                                                                                                                                                                                                                                                                                                                                                                                                                                                                                                                                                                                                                        | Nie dotyczy |
| <b>Sezonowość na szlaku</b>                     | Standardowa dla turystyki rowerowej.                                                                                                                                                                                                                                                                                                                                                                                                                                                                                                                                                                                                                                                                                                                                                                                                                                       | Nie dotyczy |
| <b>Czy szlak jest w ofercie touroperatorów?</b> | Nie ma.                                                                                                                                                                                                                                                                                                                                                                                                                                                                                                                                                                                                                                                                                                                                                                                                                                                                    | Nie dotyczy |
| <b>Ogólna ocena szlaku</b>                      | Mocne strony szlaku: przebieg, wystarczające skomunikowanie oraz atrakcyjność.                                                                                                                                                                                                                                                                                                                                                                                                                                                                                                                                                                                                                                                                                                                                                                                             | Suma: 20/40 |

| <b>Transgraniczny Szlak Rowerowy „Beskidzkie Muzea”<sup>25</sup></b>      |                                                                                                                                                                                                                                      | <b>Ocena</b> |
|---------------------------------------------------------------------------|--------------------------------------------------------------------------------------------------------------------------------------------------------------------------------------------------------------------------------------|--------------|
| <b>Oznakowanie szlaku</b>                                                 |                                                                                                                                                   | Ocena: 3     |
| <b>Mapy, przewodniki, ślady gpx, relacje, informacje dotyczące szlaku</b> | Brak szczegółowych informacji o szlaku. Jedyne informacje dostępne na stronie internetowej.                                                                                                                                          | Ocena: 2     |
| <b>Trasa szlaku</b>                                                       | Krosno – Odrzykoń – Żarnowiec – Kopytowa – Bóbrka – Dukla – Olchowiec – Zyndranowa – Barwinek – Świdnik – Stropkov – Medzilaborce – przejście graniczne Jaślica- Czeremcha – Rymanów – Miejsce Piastowe – Krościenko Wyżne – Krosno. | Nie dotyczy  |

<sup>25</sup> [https://www.wojaszowka.pl/asp/pl\\_start.asp?typ=14&sub=9&subsub=38&menu=249&strona=1](https://www.wojaszowka.pl/asp/pl_start.asp?typ=14&sub=9&subsub=38&menu=249&strona=1)

|                                                |                                                                                                                                                                                                                                              |             |
|------------------------------------------------|----------------------------------------------------------------------------------------------------------------------------------------------------------------------------------------------------------------------------------------------|-------------|
| <b>Przyjazność dla rowerzysty</b>              | Szlak wytyczony po atrakcyjnym regionie, oznakowany. Na podstawie dostępnych informacji trudny do oceny.                                                                                                                                     | Ocena: 3    |
| <b>Baza noclegowa na szlaku</b>                | W miejscowościach na trasie dostępna baza noclegowa.                                                                                                                                                                                         | Ocena: 3    |
| <b>Baza gastronomiczna/sklepy spożywcze</b>    | Sklepy spożywcze oraz pojedyncze punkty gastronomiczne.                                                                                                                                                                                      | Ocena: 3    |
| <b>Walory szlaku oraz atrakcje turystyczne</b> | Szlak prowadzi przez urokliwe, arcykiewawe zakątki Beskidu Niskiego i Pogórza. Zatacza pętlę o długości 321 km (73% znajduje się po stronie polskiej) obejmującą swym zasięgiem obiekty muzealne o znaczeniu światowym, krajowym i lokalnym. | Ocena: 4    |
| <b>Wypożyczalnie/sklepy/serwis rowerowy</b>    | W większych miastach na trasie dostępne usługi rowerowe. Wypożyczalni rowerów brak.                                                                                                                                                          | Ocena: 3    |
| <b>Dojazd publicznym transportem</b>           | Początek szlaku skomunikowany.                                                                                                                                                                                                               | Ocena: 4    |
| <b>Do kogo skierowany szlak</b>                | Do turystów średniozaawansowanych i zaawansowanych.                                                                                                                                                                                          | Nie dotyczy |
| <b>Sezonowość na szlaku</b>                    | Standardowa sezonowość w turystyce rowerowej.                                                                                                                                                                                                | Nie dotyczy |
| <b>Czy szlak jest w ofercie touroperatorów</b> | Nie ma.                                                                                                                                                                                                                                      | Nie dotyczy |
| <b>Ogólna ocena szlaku</b>                     | Mocne strony szlaku: przebieg, skomunikowanie, atrakcyjność regionu.                                                                                                                                                                         | Suma: 25/40 |

## Lubelskie

Przez teren województwa lubelskiego przebiega szlak międzyregionalny „Green Velo”.

| <b>Nadbużański Szlak Rowerowy<sup>26</sup></b>                            |                                                                                                                                                                                                                               | <b>Ocena</b> |
|---------------------------------------------------------------------------|-------------------------------------------------------------------------------------------------------------------------------------------------------------------------------------------------------------------------------|--------------|
| <b>Oznakowanie szlaku</b>                                                 | Szlak czerwony.                                                                                                                                                                                                               | Ocena: 3     |
| <b>Mapy, przewodniki, ślady gpx, relacje, informacje dotyczące szlaku</b> | Na stronie Lubelskie Rowerem dostępny opis szlaku, jego przebieg oraz atrakcje. Brakuje informacji praktycznych, śladu gpx do pobrania. Na stronie Lubimy Rowery znajdziemy wprawdzie ślad gpx, jednak nie w pełnej długości. | Ocena: 3     |

<sup>26</sup> <https://lubelskierowerem.pl/wpis/nadbuzanski-szlak-rowerowy/>

|                                                |                                                                                                                                                                                                                                                                                                                                                                                                                                                                                                                                                                                                                                                                                                                                                                                                                                                                                                                                                                          |             |
|------------------------------------------------|--------------------------------------------------------------------------------------------------------------------------------------------------------------------------------------------------------------------------------------------------------------------------------------------------------------------------------------------------------------------------------------------------------------------------------------------------------------------------------------------------------------------------------------------------------------------------------------------------------------------------------------------------------------------------------------------------------------------------------------------------------------------------------------------------------------------------------------------------------------------------------------------------------------------------------------------------------------------------|-------------|
| <b>Trasa szlaku</b>                            | Janów Podlaski (pl. Partyzantów) – Wygoda – Ostrów – Pratulín – Łęgi – Krzyczew – Neple – Stare Mokraný – Malowa Góra – Koroszczyn – Kobylany – Zastawek – Lebieǳiew – Dobratycze Kolonia – Kostomłoty – Okczyn – Kodeń – Zabłocie – Krzywowólka – Jabłeczna – Liszna – Sławatycze – Kuzawka – Hanna – Dołhobrody – Stawki – Różanka – Szuminka – Włodawa (ul. Mostowa) – Okuninka – Osowa – Kosyń – Majdan Stuleński – Wola Uhruska – Potoki – Ruda-Huta – Żalin – Świerże – Wólka Okopska – Dorohusk – Turka – Husynne – Uchańka – Dubienka – Starosiele – Krynica – Jasienica – Maziarnia Strzelecka – Stefankowice – Ubrodowice – Szpikołoty – Dziekanów – Moroczyn – Gródek – Hrubieszów (ul. Wyzwolenia).                                                                                                                                                                                                                                                          | Nie dotyczy |
| <b>Przyjazność dla rowerzysty</b>              | Szlak przecina się w wielu miejscach ze szlakiem Green Velo, korzysta więc z jego udogodnień i zastosowanych rozwiązań. Możemy się spodziewać, że będzie on przyjazny rowerzyście.                                                                                                                                                                                                                                                                                                                                                                                                                                                                                                                                                                                                                                                                                                                                                                                       | Ocena: 4    |
| <b>Baza noclegowa na szlaku</b>                | Baza noclegowa ta sama co dla Green Velo na tym odcinku.                                                                                                                                                                                                                                                                                                                                                                                                                                                                                                                                                                                                                                                                                                                                                                                                                                                                                                                 | Ocena: 4    |
| <b>Baza gastronomiczna/ sklepy spożywcze</b>   | Jak w wypadku bazy noclegowej.                                                                                                                                                                                                                                                                                                                                                                                                                                                                                                                                                                                                                                                                                                                                                                                                                                                                                                                                           | Ocena: 4    |
| <b>Walory szlaku oraz atrakcje turystyczne</b> | Szlak prowadzi wzdłuż rzeki Bug – jednej z nielicznych w Europie, która zachowała naturalny charakter. Nieskazitelna przyroda, wspaniałe wiejskie krajobrazy oraz wielokulturowość, o której świadczą liczne świątynie i cmentarze, są wyróżnikami tej trasy. Atrakcje turystyczne szlaku: <ul style="list-style-type: none"> <li>• stadnina koni w Janowie Podlaskim,</li> <li>• rezerwat leśny „Łęg Dębowy”,</li> <li>• Park Krajobrazowy Podlaski Przełom Bugu,</li> <li>• rezerwat „Szwajcaria Podlaska”,</li> <li>• rezerwat ornitologiczny „Czapli Stóg”,</li> <li>• Nadbużański Obszar Chronionego Krajobrazu,</li> <li>• Jezioro Białe,</li> <li>• Międzynarodowy Rezerwat Biosfery Polesie Zachodnie,</li> <li>• Sobiborski Park Krajobrazowy,</li> <li>• Były Hitlerowski Obóz Zagłady w Sobiborze,</li> <li>• Chełmski Park Krajobrazowy,</li> <li>• Strzelecki Park Krajobrazowy,</li> <li>• Linia Hutnicza Szerokotorowa,</li> <li>• Hrubieszów.</li> </ul> | Ocena: 5    |
| <b>Wypożyczalnie/ sklepy/serwis rowerowy</b>   | Usługi rowerowe dostępne w większych miastach na trasie.                                                                                                                                                                                                                                                                                                                                                                                                                                                                                                                                                                                                                                                                                                                                                                                                                                                                                                                 | Ocena: 3    |
| <b>Dojazd publicznym transportem</b>           | Szlak jest dobrze skomunikowany.                                                                                                                                                                                                                                                                                                                                                                                                                                                                                                                                                                                                                                                                                                                                                                                                                                                                                                                                         | Ocena: 4    |
| <b>Do kogo skierowany szlak</b>                | Do rowerzysty średniozaawansowanego. Trasa kilkudniowa.                                                                                                                                                                                                                                                                                                                                                                                                                                                                                                                                                                                                                                                                                                                                                                                                                                                                                                                  | Nie dotyczy |
| <b>Sezonowość na szlaku</b>                    | Standardowa sezonowość turystyki rowerowej.                                                                                                                                                                                                                                                                                                                                                                                                                                                                                                                                                                                                                                                                                                                                                                                                                                                                                                                              | Nie dotyczy |

|                                                |                                                                          |             |
|------------------------------------------------|--------------------------------------------------------------------------|-------------|
| <b>Czy szlak jest w ofercie touroperatorów</b> | Nie ma.                                                                  | Nie dotyczy |
| <b>Ogólna ocena szlaku</b>                     | Szlak atrakcyjny, jednak z ograniczoną ilością informacji na jego temat. | Suma: 30/40 |

| <b>Centralny Szlak Rowerowy Roztocza<sup>27</sup></b>                     |                                                                                                                                                                                                                                                                                                                                                                                                                                                                                                                                                                                             | <b>Ocena</b> |
|---------------------------------------------------------------------------|---------------------------------------------------------------------------------------------------------------------------------------------------------------------------------------------------------------------------------------------------------------------------------------------------------------------------------------------------------------------------------------------------------------------------------------------------------------------------------------------------------------------------------------------------------------------------------------------|--------------|
| <b>Oznakowanie szlaku</b>                                                 | Szlak czerwony.                                                                                                                                                                                                                                                                                                                                                                                                                                                                                                                                                                             | Ocena: 3     |
| <b>Mapy, przewodniki, ślady gpx, relacje, informacje dotyczące szlaku</b> | Dostępne mapy papierowe. W sieci znajdziemy krótkie opisy na stronach Lubelskie Travel, Roztoczański Park Narodowy oraz Lubimy Rowery.                                                                                                                                                                                                                                                                                                                                                                                                                                                      | Ocena: 3     |
| <b>Trasa szlaku</b>                                                       | Kraśnik – Zwierzyniec – Hrebenne.                                                                                                                                                                                                                                                                                                                                                                                                                                                                                                                                                           | Nie dotyczy  |
| <b>Przyjazność dla rowerzysty</b>                                         | Szlak wyznaczony po mało uczęszczanych drogach wśród najciekawszych atrakcji Roztocza, przecinający się ze szlakiem Green Velo.                                                                                                                                                                                                                                                                                                                                                                                                                                                             | Ocena: 4     |
| <b>Baza noclegowa na szlaku</b>                                           | Baza noclegowa nie na tyle bogata, by można było spokojnie jechać bez wcześniejszego zaplanowania i zarezerwowania noclegów.                                                                                                                                                                                                                                                                                                                                                                                                                                                                | Ocena: 3     |
| <b>Baza gastronomiczna/sklepy spożywcze</b>                               | W mijanych miasteczkach dostępne sklepy spożywcze oraz gastronomia.                                                                                                                                                                                                                                                                                                                                                                                                                                                                                                                         | Ocena: 3     |
| <b>Walory szlaku oraz atrakcje turystyczne</b>                            | Pierwszy etap szlaku, prowadzący przez Roztocze Zachodnie, pozwala podziwiać faliste krajobrazy pól uprawnych, lasów i dolin rzecznych. Różnorodność i bogactwo przyrodnicze tych ziem były powodem utworzenia Szczepieszkińskiego Parku Krajobrazowego.<br>Kolejny odcinek szlaku prowadzi przez Roztocze Wschodnie i Środkowe. Najcenniejsze fragmenty tamtejszych lasów jodłowo-bukowych chroni Roztoczański Park Narodowy. Na uwagę zasługują rezerваты przyrody „Czartowe Pole” i „Nad Tanwią”. W Zwierzynicy mieści się dyrekcja oraz Ośrodek Edukacyjno-Muzealny Roztoczańskiego PN. | Ocena: 4     |
| <b>Wypożyczalnie/sklepy/serwis rowerowy</b>                               | Dostępne wypożyczalnie rowerów w Zwierzynicy.                                                                                                                                                                                                                                                                                                                                                                                                                                                                                                                                               | Ocena: 3     |
| <b>Dojazd publicznym transportem</b>                                      | Szlak rozpoczyna się w Kraśniku, a kończy w Hrebennem. Są to miejsca skomunikowane koleją.                                                                                                                                                                                                                                                                                                                                                                                                                                                                                                  | Ocena: 4     |
| <b>Do kogo skierowany szlak</b>                                           | Do średniozaawansowanych rowerzystów „tourowych”.                                                                                                                                                                                                                                                                                                                                                                                                                                                                                                                                           | Nie dotyczy  |

<sup>27</sup> <http://lubimyorowery.pl/trasy/lubelskie/centralny-szlak-rowerowy-roztocza/>

|                                                |                                                                       |             |
|------------------------------------------------|-----------------------------------------------------------------------|-------------|
| <b>Sezonowość na szlaku</b>                    | Standardowa sezonowość turystyki rowerowej.                           | Nie dotyczy |
| <b>Czy szlak jest w ofercie touroperatorów</b> | Część szlaku jest zawarta w ofercie touroperatorów.                   | Nie dotyczy |
| <b>Ogólna ocena szlaku</b>                     | Słabe punkty: baza noclegowa, informacje praktyczne dotyczące szlaku. | Suma: 27/40 |

| <b>Szlak Kazimierz Dolny – Kraśnik<sup>28</sup></b>                       |                                                                                                                                                               | <b>Ocena</b> |
|---------------------------------------------------------------------------|---------------------------------------------------------------------------------------------------------------------------------------------------------------|--------------|
| <b>Oznakowanie szlaku</b>                                                 | Szlak czerwony.                                                                                                                                               | Ocena: 3     |
| <b>Mapy, przewodniki, ślady gpx, relacje, informacje dotyczące szlaku</b> | Na stronie Lubelskie Rowerem bardzo ograniczone informacje na temat szlaku. Dostępny plik gpx z krótką informacją o trasie.                                   | Ocena: 3     |
| <b>Trasa szlaku</b>                                                       | Kazimierz Dolny – Dobrze – Kępa Chotecka – Józefów nad Wisłą – Urzędów – Kraśnik.                                                                             | Nie dotyczy  |
| <b>Przyjazność dla rowerzysty</b>                                         | Trasa wyznaczona po drogach głównie asfaltowych i szutrowych. Na podstawie dostępnych informacji trudny do określenia poziom przyjazności.                    | Ocena: 3     |
| <b>Baza noclegowa na szlaku</b>                                           | Bardzo ograniczona baza noclegowa. W połowie trasy (Józefów nad Wisłą) jeden obiekt.                                                                          | Ocena: 3     |
| <b>Baza gastronomiczna/sklepy spożywcze</b>                               | Sklepy i mała gastronomia.                                                                                                                                    | Ocena: 3     |
| <b>Walory szlaku oraz atrakcje turystyczne</b>                            | Trasa po mało ruchliwych drogach wzdłuż Wisły w kierunku Józefowa nad Wisłą z odbiciem w stronę Kraśnika. Atrakcją jest piękna dolina królowej polskich rzek. | Ocena: 4     |
| <b>Wypożyczalnie/sklepy/serwis rowerowy</b>                               | Usługi rowerowe dostępne w Kazimierzu Dolnym.                                                                                                                 | Ocena: 3     |
| <b>Dojazd publicznym transportem</b>                                      | Kraśnik jest skomunikowany koleją. Kazimierz Dolny nie ma połączenia kolejowego, dlatego naturalnym byłoby kontynuowanie szlaku/wyjazdu do Lublina.           | Ocena: 3     |
| <b>Do kogo skierowany szlak</b>                                           | Do średniozaawansowanych rowerzystów „tourowych”.                                                                                                             | Nie dotyczy  |
| <b>Sezonowość na szlaku</b>                                               | Standardowa sezonowość turystyki rowerowej.                                                                                                                   | Nie dotyczy  |

<sup>28</sup> <http://lubimyrrowery.pl/trasy/lubelskie/centralny-szlak-rowerowy-roztocza/>

|                                                |                                                                          |             |
|------------------------------------------------|--------------------------------------------------------------------------|-------------|
| <b>Czy szlak jest w ofercie touroperatorów</b> | Część szlaku jest zawarta w ofercie touroperatorów.                      | Nie dotyczy |
| <b>Ogólna ocena szlaku</b>                     | Mocne strony: poprowadzenie szlaku, jego nawierzchnia oraz atrakcyjność. | Suma: 25/40 |

| <b>Szlak Lublin – Kazimierz Dolny<sup>29</sup></b>                        |                                                                                                                                                                                                                                                                                                                                                                                                                                    | <b>Ocena</b> |
|---------------------------------------------------------------------------|------------------------------------------------------------------------------------------------------------------------------------------------------------------------------------------------------------------------------------------------------------------------------------------------------------------------------------------------------------------------------------------------------------------------------------|--------------|
| <b>Oznakowanie szlaku</b>                                                 | Szlak czerwony.                                                                                                                                                                                                                                                                                                                                                                                                                    | Ocena: 3     |
| <b>Mapy, przewodniki, ślady gpx, relacje, informacje dotyczące szlaku</b> | Na stronie Lubelskie Rowerem bardzo ograniczone informacje na temat szlaku. Dostępny plik gpx z krótką informacją o trasie.                                                                                                                                                                                                                                                                                                        | Ocena: 2     |
| <b>Trasa szlaku</b>                                                       | Lublin – Nałęczów – Kazimierz Dolny.                                                                                                                                                                                                                                                                                                                                                                                               | Nie dotyczy  |
| <b>Przyjazność dla rowerzysty</b>                                         | Szlak trudny do określenia ze względu na ograniczone informacje. Poprowadzony bocznymi drogami lub wyłączony z ruchu samochodowego.                                                                                                                                                                                                                                                                                                | Ocena: 3     |
| <b>Baza noclegowa na szlaku</b>                                           | Szlak jednodniowy. Baza noclegowa na początku i końcu, czyli w Lublinie i Kazimierzu Dolnym, dość bogata.                                                                                                                                                                                                                                                                                                                          | Ocena: 4     |
| <b>Baza gastronomiczna/sklepy spożywcze</b>                               | Na trasie nie ma problemu z gastronomią i sklepami.                                                                                                                                                                                                                                                                                                                                                                                | Ocena: 4     |
| <b>Walory szlaku oraz atrakcje turystyczne</b>                            | Szlak przebiega przez najbardziej znane miejscowości zachodniej Lubelszczyzny:<br>– Lublin (Muzeum Wsi Lubelskiej),<br>– Dąbrowicę (ruiny zamku z XIV wieku),<br>– Nałęczów,<br>– Wąwolnicę (sanktuarium Matki Bożej Kębelskiej),<br>– Kazimierz Dolny.<br>Urzeka malowniczy krajobraz lessowych wzgórz oraz przecinających go licznych wąwozów i dolin rzecznych.<br>Trasa prowadzi obszarem Kazimierskiego Parku Krajobrazowego. | Ocena: 4     |
| <b>Wypożyczalnie/sklepy/serwis rowerowy</b>                               | W Lublinie dostępne usługi rowerowe.                                                                                                                                                                                                                                                                                                                                                                                               | Ocena: 4     |
| <b>Dojazd publicznym transportem</b>                                      | Lublin dobrze skomunikowany. W Kazimierzu Dolnym brak komunikacji kolejowej. Dobrze jest pojechać dalej w kierunku Kraśnika, gdzie znajduje się kolej.                                                                                                                                                                                                                                                                             | Ocena: 4     |
| <b>Do kogo skierowany szlak</b>                                           | Do każdego turysty rowerowego, ponieważ szlak jest jednodniowy, niewymagający.                                                                                                                                                                                                                                                                                                                                                     | Nie dotyczy  |

<sup>29</sup> <https://lubelskierowerem.pl/trasa/lublin-nalesc-zow-kazimierz-dolny/>



|                                                |                                                                                                |             |
|------------------------------------------------|------------------------------------------------------------------------------------------------|-------------|
| <b>Sezonowość na szlaku</b>                    | Standardowa sezonowość turystyki rowerowej.                                                    | Nie dotyczy |
| <b>Czy szlak jest w ofercie touroperatorów</b> | Część szlaku zawarta w ofercie touroperatorów.                                                 | Nie dotyczy |
| <b>Ogólna ocena szlaku</b>                     | Mocne strony: przebieg szlaku, jego nawierzchnia, atrakcyjność, skomunikowanie, baza usługowa. | Suma: 28/40 |

| <b>Szlak Lublin – Wola Uhruska<sup>30</sup></b>                           |                                                                                                                                                                                                                                                                                                                                                                                                                                                                                                                                                                                                   | <b>Ocena</b> |
|---------------------------------------------------------------------------|---------------------------------------------------------------------------------------------------------------------------------------------------------------------------------------------------------------------------------------------------------------------------------------------------------------------------------------------------------------------------------------------------------------------------------------------------------------------------------------------------------------------------------------------------------------------------------------------------|--------------|
| <b>Oznakowanie szlaku</b>                                                 | Szlak czerwony                                                                                                                                                                                                                                                                                                                                                                                                                                                                                                                                                                                    | Ocena: 3     |
| <b>Mapy, przewodniki, ślady gpx, relacje, informacje dotyczące szlaku</b> | W sieci ograniczone informacje dotyczące szlaku. Dostępny ślad gpx, opis trasy i jej atrakcje.                                                                                                                                                                                                                                                                                                                                                                                                                                                                                                    | Ocena: 3     |
| <b>Trasa szlaku</b>                                                       | Wola Uhruska – Łęczna – Lublin.                                                                                                                                                                                                                                                                                                                                                                                                                                                                                                                                                                   | Nie dotyczy  |
| <b>Przyjazność dla rowerzysty</b>                                         | Szlak przyjazny, poprowadzony bocznymi drogami. Ograniczone dane na ten temat.                                                                                                                                                                                                                                                                                                                                                                                                                                                                                                                    | Ocena: 3     |
| <b>Baza noclegowa na szlaku</b>                                           | Na trasie pojedyncze obiekty noclegowe.                                                                                                                                                                                                                                                                                                                                                                                                                                                                                                                                                           | Ocena: 3     |
| <b>Baza gastronomiczna/sklepy spożywcze</b>                               | Dostępne sklepy i gastronomia.                                                                                                                                                                                                                                                                                                                                                                                                                                                                                                                                                                    | Ocena: 3     |
| <b>Walory szlaku oraz atrakcje turystyczne</b>                            | <p>Walory przyrodniczo-krajobrazowe:</p> <ul style="list-style-type: none"> <li>– Pojezierze Łęczyńsko-Włodawskie,</li> <li>– Wyżyna Lubelska wzdłuż dolin rzecznych Ciemięgi, Bystrzycy i Wieprza,</li> <li>– Poleski Park Narodowy,</li> <li>– Park Krajobrazowy Pojezierze Łęczyńskie,</li> <li>– Poleski Park Krajobrazowy.</li> </ul> <p>Na szlaku znajdują się także obiekty dziedzictwa kulturowego: zespoły zamkowo-parkowe w Jakubowicach Murowanych i Zawieprzycach, zabytkowe kościoły w Bystrzycy i Wereszczynie, dawna cerkiew prawosławna (obecnie kościół katolicki) w Hańsku.</p> | Ocena: 4     |
| <b>Wypożyczalnie/sklepy/serwis rowerowy</b>                               | W Lublinie dostępne usług rowerowe.                                                                                                                                                                                                                                                                                                                                                                                                                                                                                                                                                               | Ocena: 3     |

<sup>30</sup> <http://lubimyrrowery.pl/trasy/lubelskie/szlak-rowerowy-lublin-wola-uhruska/>

|                                                |                                                                       |             |
|------------------------------------------------|-----------------------------------------------------------------------|-------------|
| <b>Dojazd publicznym transportem</b>           | Początek i koniec szlaku skomunikowane kolejną.                       | Ocena: 4    |
| <b>Do kogo skierowany szlak</b>                | Do rowerzysty średniozaawansowanego i początkującego.                 | Nie dotyczy |
| <b>Sezonowość na szlaku</b>                    | Standardowa.                                                          | Nie dotyczy |
| <b>Czy szlak jest w ofercie touroperatorów</b> | Nie ma.                                                               | Nie dotyczy |
| <b>Ogólna ocena szlaku</b>                     | Słabą stroną jest skromny materiał dostępny dla turysty w Internecie. | Suma: 26/40 |

Połączenie czterech szlaków pozwoli nam zaplanować niezwykłą pętlę po województwie lubelskim. Rozpoczynając w Woli Uhruskiej, pojedziemy do Lublina, stamtąd – do Kazimierza Dolnego, następnie – Kraśnika, dalej – Centralnym Szlakiem Rowerowym – do Zwierzyńca, z którego szlakiem Green Velo wrócimy do Woli Uhruskiej. Wspaniała trasa.

### Świętokrzyskie<sup>31</sup>

Przez województwo świętokrzyskie przebiega szlak Green Velo, opisany we wcześniejszym rozdziale.

| <b>Szlak Miejsca Mocy</b>                                                 |                                                                                                                                                                                                                                                                                                 | <b>Ocena</b> |
|---------------------------------------------------------------------------|-------------------------------------------------------------------------------------------------------------------------------------------------------------------------------------------------------------------------------------------------------------------------------------------------|--------------|
| <b>Oznakowanie szlaku</b>                                                 | <p>Szlak żółty.</p>                                                                                                      | Ocena: 5     |
| <b>Mapy, przewodniki, ślady gpx, relacje, informacje dotyczące szlaku</b> | <p>W sieci dostępne opisy szlaku wraz z plikami gpx oraz informacjami o atrakcjach turystycznych. Szlak oznakowany, można się po nim swobodnie poruszać. Dobrze opisana trasa, dostępna na stronie Świętokrzyskie Travel. Brakuje podziału szlaku pod kątem dostępności miejsc noclegowych.</p> | Ocena: 4     |


<sup>31</sup> <http://swietokrzyskie.travel/>

|                                                |                                                                                                                                                                                                                                                                                                                                                                                                                                                                                                                                                                                                                                                                                                                                                                                                                                                                                                                                                                                                                                                                                                                                                                                                                                                                                                                                                                                                                                                                                           |             |
|------------------------------------------------|-------------------------------------------------------------------------------------------------------------------------------------------------------------------------------------------------------------------------------------------------------------------------------------------------------------------------------------------------------------------------------------------------------------------------------------------------------------------------------------------------------------------------------------------------------------------------------------------------------------------------------------------------------------------------------------------------------------------------------------------------------------------------------------------------------------------------------------------------------------------------------------------------------------------------------------------------------------------------------------------------------------------------------------------------------------------------------------------------------------------------------------------------------------------------------------------------------------------------------------------------------------------------------------------------------------------------------------------------------------------------------------------------------------------------------------------------------------------------------------------|-------------|
| <b>Trasa szlaku</b>                            | Kielce – Kielce Czarnów – Podzamcze Piekoszowskie – Piekoszków – Rykoszyn – Szewce – Zajączków – Bolmin – Małogoszcz – Mieronica – Rembieszce – Lipnica – Sudół – Cierno – Żabieniec – Warzyn I – Warzyn II – Rakoszyn – Nagłowice – Kossów – Dzierzgów – Czarna – Wymysłów – Włoszczowa – Oleszno – Słupia – Radoszyce – Jacentów – Stary Dziebałów – Nowy Dziebałów – Sielcia Wielka – Piekło – Wąsosz – Czarniecka Góra – Stąporków – Świerczów – Bliżyn – Skarżysko Kamienna – Michałów – Marcinów – Wąchock – Ratuje – Wykus – Radkowice – Rzepin I – Rzepin II – Kałków – Częstków – Podchelmie – Stara Słupia – Nowa Słupia – Jeleniów – Wiórków – Komorniki – Nowa Zbelutka – Stara Zbelutka – Radostów – Szumsko Kolonia – Pułaczów – Niedźwiedź – Wola Kielczyńska – Bogoria – Jurkowice – Królewice – Gierasowice – Sulistawice – Osiek – Niekrasów – Strzegom – Szczeka – Rytwiany – Sichów Mały – Sydzyna – Wilkowa – Podlesie – Biskupice – Zborówek – Pacanów – Zborów – Solec Zdrój – Piasek Wielki – Strożyska – Szczerbaków – Wiślica – Sielec – Kobylniki – Skotniki Duże – Stara Zagość – Nowa Zagość – Chroberz – Młodzawy Małe – Młodzawy Duże – Skrzypiów – Pińczów – Włochy – Chruście – Chwałowice – Stawiany – Gołuchów – Włoszczowice – Piotrkowice – Maleszowa – Brody – Górki – Skrzelczyce – Radomice I – Łabędziów – Morawica – Piaseczna Górka – Kuby Młyny – Marzysz Pierwszy – Suków – Mójca – Wietrzona – Domaszowice – Kielce.                        | Nie dotyczy |
| <b>Przyjazność dla rowerzysty</b>              | Szlak bardzo dobrze oznakowany, z tablicami informacyjnymi, poprowadzony po licznych atrakcjach turystycznych. Przyjazny rowerzyście.                                                                                                                                                                                                                                                                                                                                                                                                                                                                                                                                                                                                                                                                                                                                                                                                                                                                                                                                                                                                                                                                                                                                                                                                                                                                                                                                                     | Ocena: 5    |
| <b>Baza noclegowa na szlaku</b>                | Brak danych. W większych miastach pojedyncze obiekty noclegowe. Nie powinno być problemu z zaplanowaniem trasy.                                                                                                                                                                                                                                                                                                                                                                                                                                                                                                                                                                                                                                                                                                                                                                                                                                                                                                                                                                                                                                                                                                                                                                                                                                                                                                                                                                           | Ocena: 4    |
| <b>Baza gastronomiczna/ sklepy spożywcze</b>   | Dostępne na trasie.                                                                                                                                                                                                                                                                                                                                                                                                                                                                                                                                                                                                                                                                                                                                                                                                                                                                                                                                                                                                                                                                                                                                                                                                                                                                                                                                                                                                                                                                       | Ocena: 4    |
| <b>Walory szlaku oraz atrakcje turystyczne</b> | <p><b>Długodystansowy wojewódzki szlak o charakterze religijno-pielgrzymkowym:</b></p> <ol style="list-style-type: none"> <li>1. Kielce (dawny pałac Biskupów Krakowskich – obecnie Muzeum Narodowe, katedra pw. Wniebowzięcia NMP),</li> <li>2. Piekoszków (sanktuarium pw. Narodzenia NMP),</li> <li>3. Małogoszcz (kościół pw. Wniebowzięcia NMP),</li> <li>4. Moskorzew (kościół pw. św. Małgorzaty)</li> <li>5. Secemin (kościół pw. św. św. Katarzyny i Jana Ewangelisty),</li> <li>6. Kurzelów (kaplica cmentarna pw. św. Anny),</li> <li>7. Skarżysko-Kamienna (sanktuarium Matki Bożej Ostrobramskiej),</li> <li>8. Wąchock (opactwo cystersów),</li> <li>9. Kałków-Godów (sanktuarium pw. Matki Bożej Bolesnej),</li> <li>10. Rytwiany (Pustelnia Złotego Lasu z kościołem pw. Zwiastowania NMP),</li> <li>11. Beszowa (kościół pw. św. św. Apostołów Piotra i Pawła),</li> <li>12. Zborówek (kościół pw. św. św. Idziego i Mikołaja),</li> <li>13. Strożyska (kościół pw. Wszystkich Świętych),</li> <li>14. Wiślica (kolegiata, Dom Długosza, zabytkowa dzwonnica),</li> <li>15. Stara Zagość (kościół pw. św. Jana Chrzciciela),</li> <li>16. Chroberz (późnoklasycystyczny pałac Wielopolskich, kościół pw. Wniebowzięcia NMP),</li> <li>17. Pińczów (kaplica św. Anny, zespół klasztorny Reformatów, dawny klasztor Paulinów, zespół pałacowo-parkowy Wielopolskich, Dom Ariański na Mirowie),</li> <li>18. Piotrkowice (sanktuarium Matki Bożej Loretańskiej).</li> </ol> | Ocena: 5    |
| <b>Wypożyczalnie/ sklepy/serwis rowerowy</b>   | W Kielcach i w większych miastach na trasie dostępna baza usługowa, rowerowa.                                                                                                                                                                                                                                                                                                                                                                                                                                                                                                                                                                                                                                                                                                                                                                                                                                                                                                                                                                                                                                                                                                                                                                                                                                                                                                                                                                                                             | Ocena: 4    |

|                                                |                                                                                                                  |              |
|------------------------------------------------|------------------------------------------------------------------------------------------------------------------|--------------|
| <b>Dojazd publicznym transportem</b>           | Koniec i początek szlaku dobrze skomunikowane.                                                                   | Ocena: 5     |
| <b>Do kogo skierowany szlak</b>                | Szlak skierowany do rowerzystów o różnym poziomie zaawansowania. Trudność uzależniona do zaplanowanego dystansu. | Nie dotyczy  |
| <b>Sezonowość na szlaku</b>                    | Standardowa dla turystyki rowerowej.                                                                             | Nie dotyczy  |
| <b>Czy szlak jest w ofercie touroperatorów</b> | Nie ma.                                                                                                          | Nie dotyczy  |
| <b>Ogólna ocena szlaku</b>                     | Jedyny minus to ograniczone informacje praktyczne dotyczące szlaku.                                              | Ocena: 36/40 |

| <b>Szlak Architektury Obronnej</b>                                        |                                                                                                                                                                                                                                                                                                                                                                                                                                                                                     | <b>Ocena</b> |
|---------------------------------------------------------------------------|-------------------------------------------------------------------------------------------------------------------------------------------------------------------------------------------------------------------------------------------------------------------------------------------------------------------------------------------------------------------------------------------------------------------------------------------------------------------------------------|--------------|
| <b>Oznakowanie szlaku</b>                                                 | <p>Czarny szlak rowerowy, w niektórych miejscach wzbogacony o zarys zamku w tle.</p>                                                                                                                                                                                                                                                                                                              | Ocena: 4     |
| <b>Mapy, przewodniki, ślady gpx, relacje, informacje dotyczące szlaku</b> | W sieci bardzo dobre opisy szlaku wraz z informacjami praktycznymi, m.in. co do nawierzchni, ślady gpx                                                                                                                                                                                                                                                                                                                                                                              | Ocena: 5     |
| <b>Trasa szlaku</b>                                                       | Końskie – Modliszewice – Kazanów – Chełmce – Podzamcze Piekoszowskie – Jaskinia Raj – Chęciny – Podzamcze Chęcińskie – Bolmin – Małogoszcz – Sobków – Mokrsko – Imielno – Pińczów – Chroberz – Stradów – Pełczyńska – Wiślica – Szczaworyż – Stopnica – Rytwiany – Kurozwęki – Szydłów – Rembów – Ujazd – Konary-Kolonia – Ossolin – Samborzec – Sandomierz – Kichary – Międzygórz – Tudorów – Opatów – Ptkanów – Podgrodzie – Ćmielów – Grzegorzowice – Dębno – Bodzentyn – Kielce | Nie dotyczy  |
| <b>Przyjazność dla rowerzysty</b>                                         | Szlak niezwykle atrakcyjny, poprowadzony po urozmaiconym terenie. W mojej opinii przyjazny, chociaż ze względu na to, że był znakowany kilkanaście lat temu, mogą występować przerwy w oznakowaniu.                                                                                                                                                                                                                                                                                 | Ocena: 5     |
| <b>Baza noclegowa na szlaku</b>                                           | Na trasie dostępna baza noclegowa o zróżnicowanym standardzie.                                                                                                                                                                                                                                                                                                                                                                                                                      | Ocena: 4     |
| <b>Baza gastronomiczna/ sklepy spożywcze</b>                              | Baza gastronomiczna oraz sklepy spożywcze dostępne.                                                                                                                                                                                                                                                                                                                                                                                                                                 | Ocena: 4     |

|                                                |                                                                                                                                                                                                                                                                                                                                                                                                                                                                                                                                                                                                                                                                                                                                                                                                                                                                                                                                                                                                                                                                                                                                                                                                                                                                                                                                                                                                                                                                                                                                                                                                                                                                                                                                                                                                                                                                                                                                                                                   |                    |
|------------------------------------------------|-----------------------------------------------------------------------------------------------------------------------------------------------------------------------------------------------------------------------------------------------------------------------------------------------------------------------------------------------------------------------------------------------------------------------------------------------------------------------------------------------------------------------------------------------------------------------------------------------------------------------------------------------------------------------------------------------------------------------------------------------------------------------------------------------------------------------------------------------------------------------------------------------------------------------------------------------------------------------------------------------------------------------------------------------------------------------------------------------------------------------------------------------------------------------------------------------------------------------------------------------------------------------------------------------------------------------------------------------------------------------------------------------------------------------------------------------------------------------------------------------------------------------------------------------------------------------------------------------------------------------------------------------------------------------------------------------------------------------------------------------------------------------------------------------------------------------------------------------------------------------------------------------------------------------------------------------------------------------------------|--------------------|
| <b>Walory szlaku oraz atrakcje turystyczne</b> | <p>Idealny szlak dla entuzjastów architektury obronnej. Na trasie 39 obiektów o tym charakterze.</p> <p>Do atrakcji turystycznych należą:</p> <ul style="list-style-type: none"> <li>– Końskie (zabytkowe założenia parkowe oraz pawilony pałacowe),</li> <li>– Podzamcze Piekoszowskie (ruiny pałacu Tartów),</li> <li>– Chęciny (ruiny zamku królewskiego, klasztor Franciszkanów i Bernardynek, kościół św. Bartłomieja),</li> <li>– fortalica w Sobkowie,</li> <li>– Pińczów (kaplica św. Anny, zespół klasztorny Reformatów, dawny klasztor Paulinów, zespół pałacowo-parkowy Wielopolskich, Dom Ariański na Mirowie),</li> <li>– Chroberz (XIX-wieczny, późnoklasycystyczny pałac Wielopolskich),</li> <li>– Stradów i Pełczyska (wczesnośredniowieczne grodzisko),</li> <li>– Wiślica (kolegiata, Dom Długosza, zabytkowa dzwonnica),</li> <li>– Stopnica (gotycki kościół farny, zespół klasztorny oo. Sercanów),</li> <li>– Rytwiany (klasztor kamedulski, Pustelnia Złotego Lasu),</li> <li>– Kurozwęki (gotycki zamek z XIV w.),</li> <li>– Szydłów (późnogotycka synagoga, kościół farny pw. św. Władysława, gotycki kościół pw. Wszystkich Świętych, ruiny kościoła i szpitala Świętego Ducha),</li> <li>– Rembów (ruiny XIV-wiecznego zamku obronnego),</li> <li>– Ujazd (ruiny zamku Krzyżtopór),</li> <li>– Sandomierz (rynek średniowieczny z XIV-wiecznym ratuszem, Brama Opatowska, kościół św. Ducha, romański kościół św. Jakuba, kolegiata NMP z II poł. XIV w., Collegium Gostomianum, gotycki zamek),</li> <li>– Opatów (kolegiata pw. św. Marcina, Brama Warszawska, rynek, podziemna trasa turystyczna, klasztor Bernardynów i kościół pw. Wniebowzięcia NMP),</li> <li>– Grzegorzewice (kościół pw. św. Jana Chrzciciela),</li> <li>– Bodzentyn (ruiny zamku biskupów krakowskich, kościół pw. Wniebowzięcia NMP i św. Stanisława Biskupa Męczennika),</li> <li>– Kielce (dawny pałac biskupów krakowskich, katedra pw. Wniebowzięcia NMP).</li> </ul> | <p>Ocena: 5</p>    |
| <b>Wypożyczalnie/sklepy/serwis rowerowy</b>    | <p>W większych miastach dostępne sklepy i serwisy rowerowe. Gorzej z wypożyczalniami.</p>                                                                                                                                                                                                                                                                                                                                                                                                                                                                                                                                                                                                                                                                                                                                                                                                                                                                                                                                                                                                                                                                                                                                                                                                                                                                                                                                                                                                                                                                                                                                                                                                                                                                                                                                                                                                                                                                                         | <p>Ocena: 4</p>    |
| <b>Dojazd publicznym transportem</b>           | <p>Początek i koniec szlaku dobrze skomunikowane koleją.</p>                                                                                                                                                                                                                                                                                                                                                                                                                                                                                                                                                                                                                                                                                                                                                                                                                                                                                                                                                                                                                                                                                                                                                                                                                                                                                                                                                                                                                                                                                                                                                                                                                                                                                                                                                                                                                                                                                                                      | <p>Ocena: 4</p>    |
| <b>Do kogo skierowany szlak</b>                | <p>Do rowerzystów o różnym poziomie zaawansowania w zależności od zaplanowania i podzielenia szlaku na poszczególne odcinki.</p>                                                                                                                                                                                                                                                                                                                                                                                                                                                                                                                                                                                                                                                                                                                                                                                                                                                                                                                                                                                                                                                                                                                                                                                                                                                                                                                                                                                                                                                                                                                                                                                                                                                                                                                                                                                                                                                  | <p>Nie dotyczy</p> |
| <b>Sezonowość na szlaku</b>                    | <p>Standardowa dla turystyki rowerowej.</p>                                                                                                                                                                                                                                                                                                                                                                                                                                                                                                                                                                                                                                                                                                                                                                                                                                                                                                                                                                                                                                                                                                                                                                                                                                                                                                                                                                                                                                                                                                                                                                                                                                                                                                                                                                                                                                                                                                                                       | <p>Nie dotyczy</p> |
| <b>Czy szlak jest w ofercie touroperatorów</b> | <p>Nie ma.</p>                                                                                                                                                                                                                                                                                                                                                                                                                                                                                                                                                                                                                                                                                                                                                                                                                                                                                                                                                                                                                                                                                                                                                                                                                                                                                                                                                                                                                                                                                                                                                                                                                                                                                                                                                                                                                                                                                                                                                                    | <p>Nie dotyczy</p> |
| <b>Ogólna ocena szlaku</b>                     | <p>Brak strony internetowej poświęconej szlakowi, z bogatszymi informacjami praktycznymi. Brak mapy papierowej i przewodnika po tak niezwykle atrakcyjnym szlaku.</p>                                                                                                                                                                                                                                                                                                                                                                                                                                                                                                                                                                                                                                                                                                                                                                                                                                                                                                                                                                                                                                                                                                                                                                                                                                                                                                                                                                                                                                                                                                                                                                                                                                                                                                                                                                                                             | <p>Suma: 35/40</p> |

| Szlak im. Witolda Gombrowicza <sup>32</sup>                        |                                                                                                                                                                              | Ocena       |
|--------------------------------------------------------------------|------------------------------------------------------------------------------------------------------------------------------------------------------------------------------|-------------|
| Oznakowanie szlaku                                                 | Szlak zielony.<br>                                                                          | Ocena: 4    |
| Mapy, przewodniki, ślady gpx, relacje, informacje dotyczące szlaku | W sieci niewiele informacji o szlaku. Najlepiej opisany jest on na stronie „trail.pl”.<br>Znajdziemy tam jego krótki opis, ślad gpx i atrakcje na trasie.                    | Ocena: 3    |
| Trasa szlaku                                                       | Ostrowiec Świętokrzyski – Mychów – Chocimów – Krynki – Bałtów – Cegielnia – Lasocin – Sobótka – Ćmielów – Ostrowiec Świętokrzyski.                                           | Nie dotyczy |
| Przyjazność dla rowerzysty                                         | Szlak poprowadzono po drogach asfaltowych, gruntowych, leśnych. Z danych dostępny trudno określić jego przyjazność.                                                          | Ocena: 3    |
| Baza noclegowa na szlaku                                           | Dostępna w większych miejscowościach na szlaku.                                                                                                                              | Ocena: 3    |
| Baza gastronomiczna/sklepy spożywcze                               | Dostępna.                                                                                                                                                                    | Ocena: 3    |
| Walory szlaku oraz atrakcje turystyczne                            | Szlak popularyzuje miejsca związane z twórczością i życiem pisarza Witolda Gombrowicza: Jakubowice, Ćmielów, Małoszyce, Bodzechów, Bałtów, rezerwat Skały w Krynkach, Brody. | Ocena: 3    |
| Wypożyczalnie/sklepy/serwis rowerowy                               | W większych miastach dostępna baza usługowa, rowerowa.                                                                                                                       | Ocena: 3    |
| Dojazd publicznym transportem                                      | Ostrowiec Świętokrzyski skomunikowany.                                                                                                                                       | Ocena: 4    |
| Do kogo skierowany szlak                                           | Do rowerzystów średniozaawansowanych.                                                                                                                                        | Nie dotyczy |
| Sezonowość na szlaku                                               | Standardowa.                                                                                                                                                                 | Nie dotyczy |
| Czy szlak jest w ofercie touroperatorów                            | Nie ma.                                                                                                                                                                      | Nie dotyczy |
| Ogólna ocena szlaku                                                | Szlak ciekawy, o jednej tematyce, poprowadzony po atrakcyjnym terenie.                                                                                                       | Suma: 26/40 |

<sup>32</sup> <http://trail.pl/szlaki/zielony-szlak-rowerowy-im-witolda-gombrowicza-3904>

## Łódzkie<sup>33</sup>

Przez województwo łódzkie nie przebiegają szlaki międzyregionalne, jednak znajduje się tu sporo ciekawych szlaków o zasięgu regionalnym. Szlaki powstały kilkanaście lat temu. Nie znalazłem informacji o aktualnym stanie tras. Wszystkie szlaki są opisane na stronie [Lodzkie.pl](http://Lodzkie.pl)

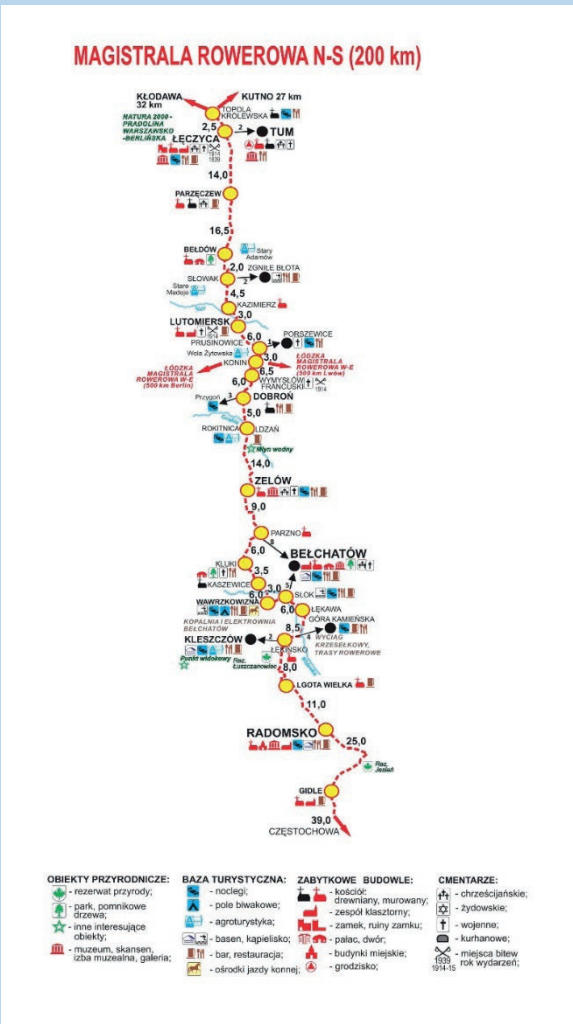
| Szlak Grunwaldzki                                                  |                                                                                                                                                                        | Ocena       |
|--------------------------------------------------------------------|------------------------------------------------------------------------------------------------------------------------------------------------------------------------|-------------|
| Oznakowanie szlaku                                                 | Szlak czerwony.                                                                                                                                                        | Ocena: 3    |
| Mapy, przewodniki, ślady gpx, relacje, informacje dotyczące szlaku | Szlak dostępny na stronie Lodzkie.pl, znajdziemy tam mapę z zaznaczonymi atrakcjami, bazą noclegową, gastronomiczną. Opisana jest trasa. Brak informacji praktycznych. | Ocena: 4    |
| Trasa szlaku                                                       |                                                                                                                                                                        | Nie dotyczy |
| Przyjazność dla rowerzysty                                         | Brak danych.                                                                                                                                                           | Ocena: 3    |
| Baza noclegowa na szlaku                                           | Dostępna na szlaku.                                                                                                                                                    | Ocena: 4    |
| Baza gastronomiczna/sklepy spożywcze                               | Dostępna na szlaku.                                                                                                                                                    | Ocena: 4    |

<sup>33</sup> <https://www.lodzkie.pl/turystyka/szlaki-turystyczne>

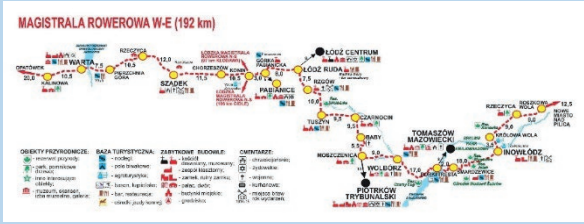
|                                                |                                                                                                                                                                                                                                                                                                                                                                                                                                                                                                                                                                                                                                                                                                                                                                                                       |             |
|------------------------------------------------|-------------------------------------------------------------------------------------------------------------------------------------------------------------------------------------------------------------------------------------------------------------------------------------------------------------------------------------------------------------------------------------------------------------------------------------------------------------------------------------------------------------------------------------------------------------------------------------------------------------------------------------------------------------------------------------------------------------------------------------------------------------------------------------------------------|-------------|
| <b>Walory szlaku oraz atrakcje turystyczne</b> | <p>Szlak powstał z okazji 600-lecia bitwy pod Grunwaldem. Jest związany z wędrówką wojsk Jagiełły w kierunku pola bitwy. Na mapie wyszczególnione atrakcje turystyczne:</p> <ol style="list-style-type: none"> <li>1. Żarnów – romański kościół św. Mikołaja z XII w.,</li> <li>2. Paradyża – barokowy zespół klasztorny oo. Bernardynów z XVIII w.,</li> <li>3. Sulejów – zespół klasztorny opactwa Cystersów,</li> <li>4. Wolbórz – zespół parkowo-pałacowy biskupów kujawskich, kolegiata pw. św. Mikołaja, kamieniczki w rynku z XIX w.,</li> <li>5. Ujazd – kościół św. Wojciecha z XVII w., z rokokowymi ołtarzami,</li> <li>6. Bolimów – późnorennesansowy kościół Świętej Trójcy, kościół św. Anny z 1635r., cmentarz wojenny z I wojny światowej, warsztat ceramiki artystycznej.</li> </ol> | Ocena: 4    |
| <b>Wypożyczalnie/sklepy/serwis rowerowy</b>    | Na trasie dostępne sklepy i serwisy rowerowe. Brak wypożyczalni rowerów.                                                                                                                                                                                                                                                                                                                                                                                                                                                                                                                                                                                                                                                                                                                              | Ocena: 4    |
| <b>Dojazd publicznym transportem</b>           | Początek i koniec szlaku nieskomunikowane, ale niedaleko znajdują się stacje kolejowe.                                                                                                                                                                                                                                                                                                                                                                                                                                                                                                                                                                                                                                                                                                                | Ocena: 3    |
| <b>Do kogo skierowany szlak</b>                | Do średniozaawansowanych rowerzystów „tourowych”.                                                                                                                                                                                                                                                                                                                                                                                                                                                                                                                                                                                                                                                                                                                                                     | Nie dotyczy |
| <b>Sezonowość na szlaku</b>                    | Standardowa.                                                                                                                                                                                                                                                                                                                                                                                                                                                                                                                                                                                                                                                                                                                                                                                          | Nie dotyczy |
| <b>Czy szlak jest w ofercie touroperatorów</b> | Nie ma.                                                                                                                                                                                                                                                                                                                                                                                                                                                                                                                                                                                                                                                                                                                                                                                               | Nie dotyczy |
| <b>Ogólna ocena szlaku</b>                     | Na stronie szlaku brak informacji praktycznych. Początek i koniec trasy nieskomunikowane. Szlak powstał kilkanaście lat temu i nie wiadomo, w jakim jest stanie.                                                                                                                                                                                                                                                                                                                                                                                                                                                                                                                                                                                                                                      | Suma: 29/40 |

| <b>Łódzka Magistrala N-S</b>                                              |                                                                                                                                                                        | <b>Ocena</b> |
|---------------------------------------------------------------------------|------------------------------------------------------------------------------------------------------------------------------------------------------------------------|--------------|
| <b>Oznakowanie szlaku</b>                                                 | Szlak czerwony.                                                                                                                                                        | Ocena: 3     |
| <b>Mapy, przewodniki, ślady gpx, relacje, informacje dotyczące szlaku</b> | Szlak dostępny na stronie Lodzkie.pl, znajdziemy tam mapę z zaznaczonymi atrakcjami, bazą noclegową, gastronomiczną. Opisaną jest trasa. Brak informacji praktycznych. | Ocena: 4     |

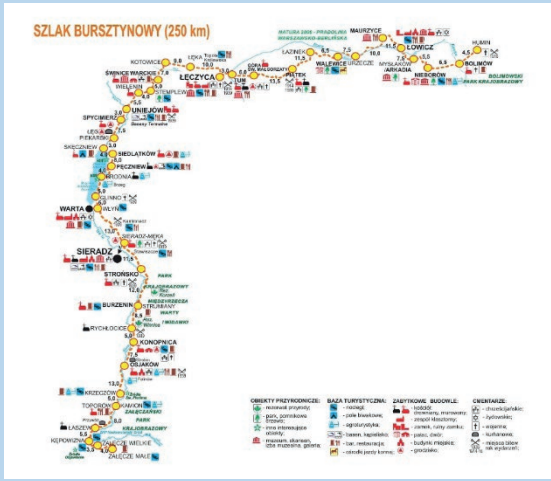


|                                                |                                                                                                                                                                                                                                                                                                                                                                                                                                                                |                    |
|------------------------------------------------|----------------------------------------------------------------------------------------------------------------------------------------------------------------------------------------------------------------------------------------------------------------------------------------------------------------------------------------------------------------------------------------------------------------------------------------------------------------|--------------------|
| <p>Trasa szlaku</p>                            |                                                                                                                                                                                                                                                                                                                                                                             | <p>Nie dotyczy</p> |
| <p>Przyjazność dla rowerzysty</p>              | <p>Brak danych.</p>                                                                                                                                                                                                                                                                                                                                                                                                                                            | <p>Ocena: 3</p>    |
| <p>Baza noclegowa na szlaku</p>                | <p>Dostępna na szlaku.</p>                                                                                                                                                                                                                                                                                                                                                                                                                                     | <p>Ocena: 4</p>    |
| <p>Baza gastronomiczna/sklepy spożywcze</p>    | <p>Punkty gastronomiczne i sklepy dostępne na szlaku.</p>                                                                                                                                                                                                                                                                                                                                                                                                      | <p>Ocena: 4</p>    |
| <p>Walory szlaku oraz atrakcje turystyczne</p> | <p>Na trasie leżą m.in.:</p> <ol style="list-style-type: none"> <li>1. Łęczyca – średniowieczny układ ulic, Zamek Królewski, Muzeum Regionalne,</li> <li>2. zabytkowe świątynie (w Siedlcu, Parzęczewie, Beldowie, Kazimierzu, Lutomiersku, Zelowie, Parzn, Łękińsku, Radomsku, Strzałkowie i Gidlach),</li> <li>3. drewniane kościołki (w Dobroniu, Topoli Królewskiej, Kaszewicach),</li> <li>4. rezydencje magnackie, szlacheckie i ziemiańskie.</li> </ol> | <p>Ocena: 4</p>    |
| <p>Wypożyczalnie/sklepy/serwis rowerowy</p>    | <p>Na trasie dostępne sklepy i serwisy rowerowe.<br/>Brak wypożyczalni rowerów.</p>                                                                                                                                                                                                                                                                                                                                                                            | <p>Ocena: 4</p>    |
| <p>Dojazd publicznym transportem</p>           | <p>Początek i koniec szlaku skomunikowane.</p>                                                                                                                                                                                                                                                                                                                                                                                                                 | <p>Ocena: 4</p>    |

|                                          |                                                                                                    |             |
|------------------------------------------|----------------------------------------------------------------------------------------------------|-------------|
| Do kogo skierowany szlak                 | Do średniozaawansowanych rowerzystów „tourowych”.                                                  | Nie dotyczy |
| Sezonowość na szlaku                     | Standardowa.                                                                                       | Nie dotyczy |
| Czy szlak jest w ofercie touroperatorów? | Nie ma.                                                                                            | Nie dotyczy |
| Ogólna ocena szlaku                      | Na stronie internetowej brak informacji praktycznych o szlaku. Początek i koniec nieskomunikowane. | Suma: 30/40 |

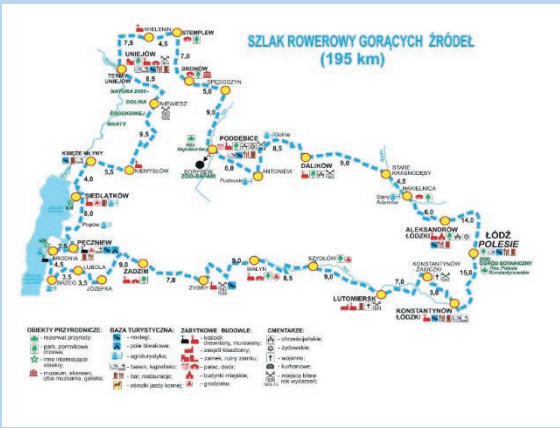
| Łódzka Magistrala W-E                                              |                                                                                                                                                                                                                                                                                                                                                                                                                                                                                                                                                                                                                                                                                                                                                                                                                        | Ocena       |
|--------------------------------------------------------------------|------------------------------------------------------------------------------------------------------------------------------------------------------------------------------------------------------------------------------------------------------------------------------------------------------------------------------------------------------------------------------------------------------------------------------------------------------------------------------------------------------------------------------------------------------------------------------------------------------------------------------------------------------------------------------------------------------------------------------------------------------------------------------------------------------------------------|-------------|
| Oznakowanie szlaku                                                 | Szlak czerwony.                                                                                                                                                                                                                                                                                                                                                                                                                                                                                                                                                                                                                                                                                                                                                                                                        | Ocena: 3    |
| Mapy, przewodniki, ślady gpx, relacje, informacje dotyczące szlaku | Szlak dostępny na stronie Lodzkie.pl, znajdziemy tam mapę z zaznaczonymi atrakcjami, bazą noclegową, gastronomiczną. Opisana jest trasa. Brak informacji praktycznych.                                                                                                                                                                                                                                                                                                                                                                                                                                                                                                                                                                                                                                                 | Ocena: 4    |
| Trasa szlaku                                                       |                                                                                                                                                                                                                                                                                                                                                                                                                                                                                                                                                                                                                                                                                                                                     | Nie dotyczy |
| Przyjazność dla rowerzysty                                         | Brak danych                                                                                                                                                                                                                                                                                                                                                                                                                                                                                                                                                                                                                                                                                                                                                                                                            | Ocena: 3    |
| Baza noclegowa na szlaku                                           | Dostępna na szlaku.                                                                                                                                                                                                                                                                                                                                                                                                                                                                                                                                                                                                                                                                                                                                                                                                    | Ocena: 4    |
| Baza gastronomiczna/sklepy spożywcze                               | Punkty gastronomiczne i sklepy dostępne na szlaku.                                                                                                                                                                                                                                                                                                                                                                                                                                                                                                                                                                                                                                                                                                                                                                     | Ocena: 4    |
| Walory szlaku oraz atrakcje turystyczne                            | <p>Na trasie leżą:</p> <ul style="list-style-type: none"> <li>– Warta, założona w średniowieczu, z zespołem klasztornym Bernardynów, składającym się z gotyckiego kościoła pw. Wniebowzięcia NMP i klasztoru wzniesionego w stylu gotyckim,</li> <li>– Szadek, którego najcenniejszym zabytkiem jest gotycki kościół pw. Wniebowzięcia NMP i św. Jakuba Apostoła,</li> <li>– Wolbórz, z pałacem biskupów kujawskich, kościołem parafialnym z XV w. oraz barokowym parkiem geometrycznym,</li> <li>– Rzgów, z zachowanym średniowiecznym układem urbanistycznym,</li> <li>– Tuszyn, w latach 20. XIX w. zwany miastem-ogrodem,</li> <li>– Inowódz, znany z romańskiego kościoła św. Idziego, położonego na wysokiej skarpie doliny Pilicy,</li> <li>– dawne rezydencje magnackie, szlacheckie i ziemiańskie.</li> </ul> | Ocena: 4    |

|                                          |                                                                                                    |             |
|------------------------------------------|----------------------------------------------------------------------------------------------------|-------------|
| Wypożyczalnie/sklepy/serwis rowerowy     | Na trasie dostępne sklepy i serwisy rowerowe. Brak wypożyczalni rowerów.                           | Ocena: 4    |
| Dojazd publicznym transportem            | Początek i koniec szlaku skomunikowane.                                                            | Ocena: 4    |
| Do kogo skierowany szlak                 | Do średniozaawansowanych rowerzystów „tourowych”.                                                  | Nie dotyczy |
| Sezonowość na szlaku                     | Standardowa.                                                                                       | Nie dotyczy |
| Czy szlak jest w ofercie touroperatorów? | Nie ma.                                                                                            | Nie dotyczy |
| Ogólna ocena szlaku                      | Na stronie internetowej brak informacji praktycznych o szlaku. Początek i koniec nieskomunikowane. | Suma: 30/40 |


| Szlak Bursztynowy                                                  |                                                                                                                                                                        | Ocena       |
|--------------------------------------------------------------------|------------------------------------------------------------------------------------------------------------------------------------------------------------------------|-------------|
| Oznakowanie szlaku                                                 | Szlak żółty.                                                                                                                                                           | Ocena: 3    |
| Mapy, przewodniki, ślady gpx, relacje, informacje dotyczące szlaku | Szlak dostępny na stronie Lodzkie.pl, znajdziemy tam mapę z zaznaczonymi atrakcjami, bazą noclegową, gastronomiczną. Opisana jest trasa. Brak informacji praktycznych. | Ocena: 4    |
| Trasa szlaku                                                       |                                                                                    | Nie dotyczy |
| Przyjazność dla rowerzysty                                         | Brak danych.                                                                                                                                                           | Ocena: 3    |
| Baza noclegowa na szlaku                                           | Dostępna na szlaku.                                                                                                                                                    | Ocena: 4    |
| Baza gastronomiczna/sklepy spożywcze                               | Punkty gastronomiczne i sklepy dostępne na szlaku.                                                                                                                     | Ocena: 4    |

|                                                        |                                                                                                                                                                                                                                                                                                                                                                                                                                                                                                                                                                                                                                                                                                                                                                                                                                                                                                                                                                                                                                                                                                                                                                                                                                                                                                                                                                                                                                                                                                                                                                                                                                                                                                                                                                                                                                                                                                                                                                                                                                                                                                                                                                                                                                         |                    |
|--------------------------------------------------------|-----------------------------------------------------------------------------------------------------------------------------------------------------------------------------------------------------------------------------------------------------------------------------------------------------------------------------------------------------------------------------------------------------------------------------------------------------------------------------------------------------------------------------------------------------------------------------------------------------------------------------------------------------------------------------------------------------------------------------------------------------------------------------------------------------------------------------------------------------------------------------------------------------------------------------------------------------------------------------------------------------------------------------------------------------------------------------------------------------------------------------------------------------------------------------------------------------------------------------------------------------------------------------------------------------------------------------------------------------------------------------------------------------------------------------------------------------------------------------------------------------------------------------------------------------------------------------------------------------------------------------------------------------------------------------------------------------------------------------------------------------------------------------------------------------------------------------------------------------------------------------------------------------------------------------------------------------------------------------------------------------------------------------------------------------------------------------------------------------------------------------------------------------------------------------------------------------------------------------------------|--------------------|
| <p><b>Walory szlaku oraz atrakcje turystyczne</b></p>  | <p>W Łódzkiem szlak dzieli się na dwa odcinki: nadwarciański i nadburzański.</p> <p>Nadwarciański biegnie wzdłuż Warty od wsi Załęcze Małe przez Przywóz, Krzeczów do Osjakowa. Tam przechodzi na prawą stronę doliny Warty, po czym przez Konopnicę, Burzenin, Strońsko, Sieradz, Wartę dociera do Uniejowa. Po drodze mija stary ośrodek grodowy w Rudzie, starożytne kurhany w Przywodzu i Strobinnie, dawny gród rycerski w Konopnicy oraz Sieradz – niegdyś siedzibę kasztelanii, (podobnie jak Ruda i Spycimierz). Historycznymi miastami są również Warta i Uniejów. Na tym szlaku leży najważniejsze dla regionu miejsce pamięci narodowej – Chełmno nad Nerem. Był tu niemiecki obóz straceń, w którym zamordowano ponad 200 tys. ludzi, w większości mieszkańców Łódzkiego.</p> <p>Nadwarciański odcinek szlaku to również wiele pamiątek związanych z linią obrony Kampanii Wrześniowej w 1939 r. Wojna rozpoczęła się w rejonie Wielunia od zbombardowania miasta, później, na kilka dni, natarcie niemieckie zatrzymało się na linii Warty. Cmentarze wojenne znajdują się w Konopnicy, Strońsku i Glinnie, liczne mogiły zaś – na wielu cmentarzach nadwarciańskich miejscowości.</p> <p>Szczególną atrakcją szlaku są jego walory przyrodnicze. Szlak prowadzi przez dwa parki krajobrazowe: Załęczański oraz Międzyrzecza Warty i Widawki, a także wzdłuż zbiornika Jeziorsko.</p> <p>Nadburzański odcinek szlaku to niezwykle interesująca trasa Pradoliny Bzury-Neru. Wzdłuż rzek prowadził kiedyś szlak bursztynowy na Kurpie i dalej do Sambii. Obecnie na trasie zwiedzić można miasta historyczne: Łęczycę (wraz z dawnym grodziskiem i kolegiatą w Tumie) oraz Łowicz. Region Łowicza słynie z kultywowanej od wieków tradycji i sztuki ludowej. Szlak w regionie łódzkim kończy się na jego granicy w pobliżu Bolimowa, miejsca tragicznego, bo pamiętającego I wojnę światową i użycie w 1915 r., po raz pierwszy w historii, gazów bojowych.</p> <p>Nadburzański odcinek szlaku to wspomnienia krwawej, trwającej prawie miesiąc, bitwy nad Bzurą. Pamiątką po niej są liczne cmentarze wojenne, jej przebieg zaś ukazują zbiory muzeum w Kutnie i odbywające się we wrześniu rekonstrukcje<sup>34</sup>.</p> | <p>Ocena: 4</p>    |
| <p><b>Wypożyczalnie/sklepy/serwis rowerowy</b></p>     | <p>Na trasie dostępne sklepy i serwisy rowerowe. Brak wypożyczalni rowerów.</p>                                                                                                                                                                                                                                                                                                                                                                                                                                                                                                                                                                                                                                                                                                                                                                                                                                                                                                                                                                                                                                                                                                                                                                                                                                                                                                                                                                                                                                                                                                                                                                                                                                                                                                                                                                                                                                                                                                                                                                                                                                                                                                                                                         | <p>Ocena: 4</p>    |
| <p><b>Dojazd publicznym transportem</b></p>            | <p>Początek i koniec szlaku nieskomunikowane, ale niedaleko znajdują się stacje kolejowe.</p>                                                                                                                                                                                                                                                                                                                                                                                                                                                                                                                                                                                                                                                                                                                                                                                                                                                                                                                                                                                                                                                                                                                                                                                                                                                                                                                                                                                                                                                                                                                                                                                                                                                                                                                                                                                                                                                                                                                                                                                                                                                                                                                                           | <p>Ocena: 3</p>    |
| <p><b>Do kogo skierowany szlak</b></p>                 | <p>Do średniozaawansowanych rowerzystów „tourowych”.</p>                                                                                                                                                                                                                                                                                                                                                                                                                                                                                                                                                                                                                                                                                                                                                                                                                                                                                                                                                                                                                                                                                                                                                                                                                                                                                                                                                                                                                                                                                                                                                                                                                                                                                                                                                                                                                                                                                                                                                                                                                                                                                                                                                                                | <p>Nie dotyczy</p> |
| <p><b>Sezonowość na szlaku</b></p>                     | <p>Standardowa.</p>                                                                                                                                                                                                                                                                                                                                                                                                                                                                                                                                                                                                                                                                                                                                                                                                                                                                                                                                                                                                                                                                                                                                                                                                                                                                                                                                                                                                                                                                                                                                                                                                                                                                                                                                                                                                                                                                                                                                                                                                                                                                                                                                                                                                                     | <p>Nie dotyczy</p> |
| <p><b>Czy szlak jest w ofercie touroperatorów?</b></p> | <p>Nie ma.</p>                                                                                                                                                                                                                                                                                                                                                                                                                                                                                                                                                                                                                                                                                                                                                                                                                                                                                                                                                                                                                                                                                                                                                                                                                                                                                                                                                                                                                                                                                                                                                                                                                                                                                                                                                                                                                                                                                                                                                                                                                                                                                                                                                                                                                          | <p>Nie dotyczy</p> |
| <p><b>Ogólna ocena szlaku</b></p>                      | <p>Na stronie internetowej brak informacji praktycznych o szlaku. Początek i koniec nieskomunikowane.</p>                                                                                                                                                                                                                                                                                                                                                                                                                                                                                                                                                                                                                                                                                                                                                                                                                                                                                                                                                                                                                                                                                                                                                                                                                                                                                                                                                                                                                                                                                                                                                                                                                                                                                                                                                                                                                                                                                                                                                                                                                                                                                                                               | <p>Suma: 29/40</p> |

<sup>34</sup> <https://www.lodzkie.pl/turystyka/szlaki-turystyczne/szlak-bursztynowy#prettyPhoto>

| Szlak Gorących Źródeł                                              |                                                                                                                                                                                                                                                                                                                                                                                                                                                                                                                                                                                                                                                        | Ocena       |
|--------------------------------------------------------------------|--------------------------------------------------------------------------------------------------------------------------------------------------------------------------------------------------------------------------------------------------------------------------------------------------------------------------------------------------------------------------------------------------------------------------------------------------------------------------------------------------------------------------------------------------------------------------------------------------------------------------------------------------------|-------------|
| Oznakowanie szlaku                                                 | Szlak niebieski.                                                                                                                                                                                                                                                                                                                                                                                                                                                                                                                                                                                                                                       | Ocena: 3    |
| Mapy, przewodniki, ślady gpx, relacje, informacje dotyczące szlaku | Szlak dostępny na stronie Lodzkie.pl, znajdziemy tam mapę z zaznaczonymi atrakcjami, bazą noclegową, gastronomiczną. Opisana jest trasa. Brak informacji praktycznych.                                                                                                                                                                                                                                                                                                                                                                                                                                                                                 | Ocena: 4    |
| Trasa szlaku                                                       |  <p><b>SZLAK ROWEROWY GORĄCYCH ŹRÓDEŁ (195 km)</b></p> <p>OBIEKTY PRZYRODNICZE: <ul style="list-style-type: none"> <li>gorące źródła</li> <li>parki</li> <li>rezerwat przyrody</li> <li>inne</li> </ul> </p> <p>BAZA TURYSTYCZNA: <ul style="list-style-type: none"> <li>bazę noclegową</li> <li>bazę turystyczną</li> <li>inne</li> </ul> </p> <p>ZABYTKOWE BUDOWLE: <ul style="list-style-type: none"> <li>zabytki</li> <li>inne</li> </ul> </p> <p>ORIENTACJA: <ul style="list-style-type: none"> <li>skrzyżowanie</li> <li>inne</li> </ul> </p>                  | Nie dotyczy |
| Przyjazność dla rowerzysty                                         | Brak danych.                                                                                                                                                                                                                                                                                                                                                                                                                                                                                                                                                                                                                                           | Ocena: 3    |
| Baza noclegowa na szlaku                                           | Dostępna na szlaku.                                                                                                                                                                                                                                                                                                                                                                                                                                                                                                                                                                                                                                    | Ocena: 4    |
| Baza gastronomiczna/sklepy spożywcze                               | Punkty gastronomiczne i sklepy dostępne na szlaku.                                                                                                                                                                                                                                                                                                                                                                                                                                                                                                                                                                                                     | Ocena: 4    |
| Walory szlaku oraz atrakcje turystyczne                            | <p>Szlak prowadzi przez okolice ciekawe pod względem historycznym i atrakcyjne przyrodniczo:</p> <ul style="list-style-type: none"> <li>– Uniejów (gorące źródła, zamek o bogatej przeszłości z otaczającym go parkiem, zabytkowy kościół z grobowcem bł. Bogumiła oraz wioska indiańska i skansen),</li> <li>– Aleksandrów i Konstantynów,</li> <li>– Łódź,</li> <li>– historyczny Lutomiersk,</li> <li>– zbiornik Jeziorsko,</li> <li>– Siedlątków (kościół ze słynącym cudami obrazem Matki Bożej),</li> <li>– Bronów (Muzeum M. Konopnickiej),</li> <li>– Poddębice (renesansowe budowle: pałac oraz kościół św. Katarzyny Męczennicy).</li> </ul> | Ocena: 4    |
| Wypożyczalnie/sklepy/serwis rowerowy                               | Na trasie dostępne sklepy i serwisy rowerowe. Brak wypożyczalni rowerów.                                                                                                                                                                                                                                                                                                                                                                                                                                                                                                                                                                               | Ocena: 4    |
| Dojazd publicznym transportem                                      | Szlak jest dobrze skomunikowany.                                                                                                                                                                                                                                                                                                                                                                                                                                                                                                                                                                                                                       | Ocena: 4    |
| Do kogo skierowany szlak                                           | Do średniozaawansowanych rowerzystów „tourowych”.                                                                                                                                                                                                                                                                                                                                                                                                                                                                                                                                                                                                      | Nie dotyczy |
| Sezonowość na szlaku                                               | Standardowa                                                                                                                                                                                                                                                                                                                                                                                                                                                                                                                                                                                                                                            | Nie dotyczy |

|                                         |                                                                |             |
|-----------------------------------------|----------------------------------------------------------------|-------------|
| Czy szlak jest w ofercie touroperatorów | Nie ma                                                         | Nie dotyczy |
| Ogólna ocena szlaku                     | Na stronie internetowej brak informacji praktycznych o szlaku. | Suma: 30/40 |

| Szlak Rowerowy w Centrum Polski                                    |                                                                                                                                                                                                                                                                                                                                                                                                                                                                                                                                                                                                                                                                                           | Ocena       |
|--------------------------------------------------------------------|-------------------------------------------------------------------------------------------------------------------------------------------------------------------------------------------------------------------------------------------------------------------------------------------------------------------------------------------------------------------------------------------------------------------------------------------------------------------------------------------------------------------------------------------------------------------------------------------------------------------------------------------------------------------------------------------|-------------|
| Oznakowanie szlaku                                                 | Kolor niebieski.                                                                                                                                                                                                                                                                                                                                                                                                                                                                                                                                                                                                                                                                          | Ocena: 3    |
| Mapy, przewodniki, ślady gpx, relacje, informacje dotyczące szlaku | Szlak dostępny na stronie Lodzkie.pl, znajdziemy tam mapę z zaznaczonymi atrakcjami, bazą noclegową, gastronomiczną. Opisana jest trasa. Brak informacji praktycznych.                                                                                                                                                                                                                                                                                                                                                                                                                                                                                                                    | Ocena: 4    |
| Trasa szlaku                                                       |                                                                                                                                                                                                                                                                                                                                                                                                                                                                                                                                                                                                        | Nie dotyczy |
| Przyjazność dla rowerzysty                                         | Brak danych.                                                                                                                                                                                                                                                                                                                                                                                                                                                                                                                                                                                                                                                                              | Ocena: 3    |
| Baza noclegowa na szlaku                                           | Dostępna na szlaku.                                                                                                                                                                                                                                                                                                                                                                                                                                                                                                                                                                                                                                                                       | Ocena: 4    |
| Baza gastronomiczna/sklepy spożywcze                               | Punkty gastronomiczne i sklepy dostępne na szlaku.                                                                                                                                                                                                                                                                                                                                                                                                                                                                                                                                                                                                                                        | Ocena: 4    |
| Walory szlaku oraz atrakcje turystyczne                            | <p>Atrakcje turystyczne:</p> <ul style="list-style-type: none"> <li>– Oporów z gotyckim zamkiem na wyspie, jednym z najcenniejszych zabytków w kraju,</li> <li>– liczne zabytkowe świątynie (m.in. w Modłej, Pęcławicach, Łękach Kościelnych, Piątku, Orłowie, Żychlinie, Grochowie, Mniehu, Bedlinie, Głogowcu i Parzęczewie).</li> <li>– Łęczycza z zamkiem zbudowanym przez Kazimierza Wielkiego,</li> <li>– Tum z romańską archikolegiatą z XII w.,</li> <li>– grodzisko z czasów Bolesława Krzywoustego,</li> <li>– rezydencje magnackie, szlacheckie i ziemiańskie w Sokolnikach, Kterach, Młogoszynie, Krośniewicach, Siemianowie, Łaniętach, Miłonicach i Zbylczycach.</li> </ul> | Ocena: 4    |

|                                                |                                                                             |             |
|------------------------------------------------|-----------------------------------------------------------------------------|-------------|
| <b>Wypożyczalnie/sklepy/serwis rowerowy</b>    | Na trasie dostępne sklepy i serwisy rowerowe.<br>Brak wypożyczalni rowerów. | Ocena: 4    |
| <b>Dojazd publicznym transportem</b>           | Szlak jest dobrze skomunikowany.                                            | Ocena: 4    |
| <b>Do kogo skierowany szlak</b>                | Do średniozaawansowanych rowerzystów „tourowych”.                           | Nie dotyczy |
| <b>Sezonowość na szlaku</b>                    | Standardowa.                                                                | Nie dotyczy |
| <b>Czy szlak jest w ofercie touroperatorów</b> | Nie ma.                                                                     | Nie dotyczy |
| <b>Ogólna ocena szlaku</b>                     | Na stronie internetowej brak informacji praktycznych o szlaku.              | Suma: 30/40 |

### Warmińsko-Mazurskie

Na terenie województwa warmińsko-mazurskiego znajdują się szlaki międzyregionalne:




- Euro Velo – 10/13,
- R-1,
- Rowerowy Szlak Green Velo.

| <b>Szlaki Kanału Elbląskiego<sup>35</sup></b>                             |                                                                                                                                                                                                                                                                                       | <b>Ocena</b> |
|---------------------------------------------------------------------------|---------------------------------------------------------------------------------------------------------------------------------------------------------------------------------------------------------------------------------------------------------------------------------------|--------------|
| <b>Oznakowanie szlaku</b>                                                 | W skład sieci szlaków wchodzi:<br><ul style="list-style-type: none"> <li>• Szlak Prusów (kolor niebieski),</li> <li>• Szlak Kanału Elbląskiego (kolor zielony),</li> <li>• Szlak Pocztyliona (kolor żółty),</li> <li>• Szlak Autorytetów (kolor czerwony).</li> </ul>                 | Ocena: 5     |
| <b>Mapy, przewodniki, ślady gpx, relacje, informacje dotyczące szlaku</b> | W sieci znajdziemy trasy ze śladem gpx systemu szlaków rowerowych Kanału Elbląskiego. Na swojej stronie Stowarzyszenie Łączy Nas Kanał Elbląski udostępnia listę szlaków, wraz z opisem. Ukazał się książkowy przewodnik „Rowerem po Krainie Kanału Elbląskiego” oraz mapa papierowa. | Ocena: 4     |

<sup>35</sup> <http://www.kanalelblaski.eu/mapa-rowerowa.html>

|                                         |                                                                                                                                                                                                                    |             |
|-----------------------------------------|--------------------------------------------------------------------------------------------------------------------------------------------------------------------------------------------------------------------|-------------|
| Trasa szlaku                            |                                                                                                                                  | Nie dotyczy |
| Przyjazność dla rowerzysty              | Szlaki poprowadzone po drogach wyłączonych z ruchu lub drugo-, trzeciorzędnych, asfaltowych, gruntowych. Trasy bardzo przyjemne, dobrze oznakowane.                                                                | Ocena: 5    |
| Baza noclegowa na szlaku                | Iława, gdzie szlaki zaczynają się lub kończą, oraz okolice Elbląga dysponują bazą noclegową; jest ona również dostępna w połowie szlaków.                                                                          | Ocena: 4    |
| Baza gastronomiczna/sklepy spożywcze    | Na trasie występują pojedyncze obiekty gastronomiczne oraz sklepy spożywcze.                                                                                                                                       | Ocena: 4    |
| Walory szlaku oraz atrakcje turystyczne | Szlaki odkrywają przed turystami piękno regionu, którego atutami są: Park Krajobrazowy Pojezierza Iławskiego, Kanał Elbląski – atrakcja na skalę europejską, Zatoka Elbląska z rezerwatem przyrody.                | Ocena: 5    |
| Wypożyczalnie/sklepy/serwis rowerowy    | Usługi rowerowe dostępne w Iławie oraz Elblągu.                                                                                                                                                                    | Ocena: 4    |
| Dojazd publicznym transportem           | Zarówno Iława, jak i Elbląg są dobrze skomunikowane koleją, nie ma więc problemu z dotarciem na początek lub koniec szlaków.                                                                                       | Ocena: 5    |
| Do kogo skierowany szlak                | Szlaki skierowane do każdego turysty rowerowego. Można przyjechać na weekend i jeździć stacjonarnie lub podróżować na zasadzie touro. W zależności od zaplanowanych dystansów trasy mniej lub bardziej wymagające. | Nie dotyczy |
| Sezonowość na szlaku                    | Standardowa dla turystyki rowerowej. Większej liczby turystów można się spodziewać w okresie wakacyjnym.                                                                                                           | Nie dotyczy |
| Czy szlak jest w ofercie touroperatorów | Nie ma.                                                                                                                                                                                                            | Nie dotyczy |
| Ogólna ocena szlaku                     | Minusem są minimalne informacje praktyczne dla turysty planującego odwiedzenie tego regionu na rowerze.                                                                                                            | Suma: 36/40 |



| Szlaki Rowerowe Południowych Mazur <sup>36</sup>                   |                                                                                                                                                                                                                                                                                                                                                                                                                                                                                      | Ocena       |
|--------------------------------------------------------------------|--------------------------------------------------------------------------------------------------------------------------------------------------------------------------------------------------------------------------------------------------------------------------------------------------------------------------------------------------------------------------------------------------------------------------------------------------------------------------------------|-------------|
| Oznakowanie szlaku                                                 | W regionie jest kilkanaście szlaków rowerowych (dokładnie 17) o różnym stopniu trudności. Są one oznakowane różnymi kolorami.                                                                                                                                                                                                                                                                                                                                                        | Ocena: 5    |
| Mapy, przewodniki, ślady gpx, relacje, informacje dotyczące szlaku | Na stronie LOT Mazury Południowe zamieszczony jest świetnie przygotowany portal z wszelkimi informacjami o tym regionie Polski, również praktycznymi na temat turystyki rowerowej. Jest opracowana mapa atrakcji, mapa szlaków rowerowych. Mapy dostępne również w wersji papierowej. Znajdziemy także bazę noclegową, gastronomiczną, krótko mówiąc wszelkie informacje potrzebne do zaplanowania wyjazdu. Każdy szlak ma swoją podstronę z opisem, trasą. Brakuje tylko pliku gpx. | Ocena: 5    |
| Trasa szlaku                                                       | Siedemnaście szlaków różnej długości, stworzonych na zasadzie pętli.<br>                                                                                                                                                                                                                                                                                                                          | Nie dotyczy |
| Przyjazność dla rowerzysty                                         | Region bardzo przyjazny rowerzystom, spełniający wszelkie wymogi udanego pobytu na dwóch kółkach.                                                                                                                                                                                                                                                                                                                                                                                    | Ocena: 5    |
| Baza noclegowa na szlaku                                           | Bogata baza noclegowa.                                                                                                                                                                                                                                                                                                                                                                                                                                                               | Ocena: 5    |
| Baza gastronomiczna/sklepy spożywcze                               | Bogata baza gastronomiczna wraz ze sklepami spożywczymi.                                                                                                                                                                                                                                                                                                                                                                                                                             | Ocena: 5    |
| Walory szlaku oraz atrakcje turystyczne                            | <br>                                                                                                                                                                                                                                                                                                         | Ocena: 5    |

<sup>36</sup> <http://www.lotmp.pl/pl>

|                                                |                                                                                                            |             |
|------------------------------------------------|------------------------------------------------------------------------------------------------------------|-------------|
| <b>Wypożyczalnie/sklepy/serwis rowerowy</b>    | Na stronie serwisu lista wypożyczalni rowerów w regionie.                                                  | Ocena: 5    |
| <b>Dojazd publicznym transportem</b>           | Na miejsce najlepiej dojechać własnym samochodem.                                                          | Ocena: 3    |
| <b>Do kogo skierowany szlak</b>                | Do każdego rowerzysty. Możemy zaplanować pobyt stacjonarny, rodzinny, weekendowy, tygodniowy czy „tourowy” | Nie dotyczy |
| <b>Sezonowość na szlaku</b>                    | Standardowa, ewentualny wzmożony ruch w okresie wakacji.                                                   | Nie dotyczy |
| <b>Czy szlak jest w ofercie touroperatorów</b> | Nie ma.                                                                                                    | Nie dotyczy |
| <b>Ogólna ocena szlaku</b>                     | Mimo braku dostępnych plików gpx, wszystko jest świetnie przygotowane na przyjęcie turysty rowerowego.     | Suma: 38/40 |

## Opolskie

Na terenie województwa opolskiego znajdują się dwa szlaki międzyregionalne:

- Euro Velo 9,
- Rowerowy Szlak Odry.

Zostały one opisane w poprzednim rozdziale. Poza tymi szlakami województwo nie dysponuje szlakami regionalnymi, które warto byłoby przeanalizować.

## Lubuskie

Na terenie województwa lubuskiego znajdują się szlaki o znaczeniu międzyregionalnym:

- Europejski Szlak Rowerowy R-1,
- Euro Velo 2,
- Rowerowy Szlak „Zielona Odra”.

Poza tymi szlakami województwo lubuskie nie oferuje regionalnych rowerowych szlaków turystycznych.

## Kujawsko-Pomorskie

Przez teren województwa kujawsko-pomorskiego przebiegają szlaki międzyregionalne WTR oraz R-1, opisane w poprzednim rozdziale. Poza tymi szlakami na uwagę zasługuje niebieski szlak Bydgoszcz – Chojnice.

| <b>Szlak Bydgoszcz-Chojnice<sup>37</sup></b>                              |                                                                                                                                            | <b>Ocena</b> |
|---------------------------------------------------------------------------|--------------------------------------------------------------------------------------------------------------------------------------------|--------------|
| <b>Oznakowanie szlaku</b>                                                 | Szlak niebieski.                                                                                                                           | Ocena: 4     |
| <b>Mapy, przewodniki, ślady gpx, relacje, informacje dotyczące szlaku</b> | Na stronie internetowej Kujawsko-Pomorskiej Organizacji Turystycznej dostępny ogólny opis szlaku bez większych szczegółów organizacyjnych. | Ocena: 3     |

<sup>37</sup> <https://kujawsko-pomorskie.travel/pl/content/szlaki-rowerowe#bydgoszcz-chojnice>

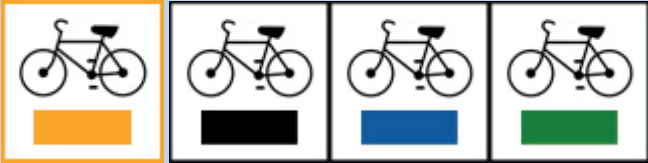

|                                                 |                                                                                                                                                                                                                         |             |
|-------------------------------------------------|-------------------------------------------------------------------------------------------------------------------------------------------------------------------------------------------------------------------------|-------------|
| <b>Trasa szlaku</b>                             | Bydgoszcz – Koronowo – Klonowo – Szumiąca – Tuchola – Ryteł – Swornegacie – Chojnice.                                                                                                                                   | Nie dotyczy |
| <b>Przyjazność dla rowerzysty</b>               | Opisywany szlak wiedzie do serca Borów Tucholskich w okolicach Chojnic. Prowadzi głównie bocznymi drogami asfaltowymi przez wsie, łąki, pola oraz niewielkie miasta. Trasa i infrastruktura przyjazne rowerzyście.      | Ocena: 4    |
| <b>Baza noclegowa na szlaku</b>                 | Wzdłuż Brdy i Zalewu Koronowskiego ulokowano pola namiotowe i ośrodki wypoczynkowe. W okolicach funkcjonują liczne gospodarstwa agroturystyczne, a w miastach – hotele i inne obiekty noclegowe.                        | Ocena: 4    |
| <b>Baza gastronomiczna/ sklepy spożywcze</b>    | Nie ma problemu z zaopatrzeniem się w prowiant na trasie. Sklepy znajdują się w większości mijanych miejscowości i są otwarte również w weekendy. W wielu miejscach przy drodze działają bary.                          | Ocena: 5    |
| <b>Walory szlaku oraz atrakcje turystyczne</b>  | Szlak bogaty w walory przyrodnicze, krajobrazowe. Na trasie atrakcje turystyczne: Bydgoszcz, elektrownia wodna w Samociążku, gotyckie kościoły, ruiny średniowiecznego zamku, PN Bory Tucholskie, akwedukt w Fojutowie. | Ocena: 4    |
| <b>Wypożyczalnie/sklepy/ serwis rowerowy</b>    | W Bydgoszczy dostępne sklepy i serwisy rowerowe.                                                                                                                                                                        | Ocena: 4    |
| <b>Dojazd publicznym transportem</b>            | Korzystając z pociągu, można odbywać krótsze wycieczki po odcinkach szlaku. Bydgoszcz posiada bezpośrednie połączenia z Tucholą i Chojnicami.                                                                           | Ocena: 5    |
| <b>Do kogo skierowany szlak</b>                 | Trasa skierowana do każdego rowerowego turysty „tourowego” o różnym poziomie zaawansowania. Szlak nie jest wymagający.                                                                                                  | Nie dotyczy |
| <b>Sezonowość na szlaku</b>                     | Brak.                                                                                                                                                                                                                   | Nie dotyczy |
| <b>Czy szlak jest w ofercie touroperatorów?</b> | Nie ma.                                                                                                                                                                                                                 | Nie dotyczy |
| <b>Ogólna ocena szlaku</b>                      | Mocne strony: przebieg szlaku, jego nawierzchnia oraz atrakcyjność, a również dostępność noclegów, usług i sklepów. Minusem są ograniczone materiały o szlaku, brak usług okołorowerowych.                              | Suma: 33/40 |

## Wielkopolskie

Przez teren województwa wielkopolskiego przebiegają szlaki międzyregionalne:


- Europejski Szlak Rowerowy R-1,
- Euro Velo 2,
- Euro Velo 9.

Ponadto na terenie województwa powstał Wielkopolski System Szlaków Rowerowych, ujednolicony oraz oznakowany przez Departament Sportu i Turystyki Urzędu Marszałkowskiego Województwa Wielkopolskiego. Cały system jest pięknie opisany i scharakteryzowany w broszurze dostępnej online.

| Wielkopolski System Szlaków Rowerowych <sup>38</sup>                             | Ocena                                                                                                                                                                                                                                                                                                                                                                                                                                                                                                                                                                |                    |
|----------------------------------------------------------------------------------|----------------------------------------------------------------------------------------------------------------------------------------------------------------------------------------------------------------------------------------------------------------------------------------------------------------------------------------------------------------------------------------------------------------------------------------------------------------------------------------------------------------------------------------------------------------------|--------------------|
| <p><b>Oznakowanie szlaków</b></p>                                                | <p>Do WSSR należą:</p> <ol style="list-style-type: none"> <li>1. Piastowski Trakt Rowerowy (kolor czarny),</li> <li>2. Szlak Stu Jezior (kolor czarny),</li> <li>3. Pierścień Rowerowy dookoła Poznania (kolor pomarańczowy),</li> <li>4. Transwielkopolska Trasa Rowerowa (kolor zielony),</li> <li>5. Ziemiański Szlak Rowerowy (kolor zielony),</li> <li>6. Nadwarciański Szlak Rowerowy (kolor niebieski),</li> <li>7. Bursztynowy Szlak Rowerowy (kolor zielony).</li> </ol>  | <p>Ocena: 4</p>    |
| <p><b>Mapy, przewodniki, ślady gpx, relacje, informacje dotyczące szlaku</b></p> | <p>W sieci informacje dotyczące szlaku, jego znakowania, atrakcji na trasie. Dostępne są pliki gpx, mapy szlaków. Brakuje proponowanych etapów szlaków z uwzględnieniem bazy noclegowej, która umożliwiłaby łatwiejsze zaplanowanie wycieczki.</p>                                                                                                                                                                                                                                                                                                                   | <p>Ocena: 4</p>    |
| <p><b>Trasa szlaku</b></p>                                                       |                                                                                                                                                                                                                                                                                                                                                                                                                                                                                    | <p>Nie dotyczy</p> |
| <p><b>Przyjazność dla rowerzysty</b></p>                                         | <p>Szlaki prowadzą po najciekawszych miejscach Wielkopolski, docierają do najbardziej wysuniętych krańców regionu. Oznakowane są zgodnie z kodeksem drogowym oraz instrukcją znakowania PTTK. Trasy wytyczono po drogach łatwo przejezdnych, o słabym natężeniu ruchu.</p>                                                                                                                                                                                                                                                                                           | <p>Ocena: 4</p>    |
| <p><b>Baza noclegowa na szlaku</b></p>                                           | <p>Baza noclegowa w większych miastach. Problemem może być zaplanowanie wyjazdu dla grup kilkudziesięciosobowych, w wypadku mniejszych powinno pójść łatwo. Na trasie poszczególnych szlaków są miasta z ofertą noclegową.</p>                                                                                                                                                                                                                                                                                                                                       | <p>Ocena: 4</p>    |
| <p><b>Baza gastronomiczna/sklepy spożywcze</b></p>                               | <p>Dostępna baza gastronomiczna i sklepy spożywcze.</p>                                                                                                                                                                                                                                                                                                                                                                                                                                                                                                              | <p>Ocena: 5</p>    |

<sup>38</sup> <http://www.gpswielkopolska.pl/na-rower>

|                                                        |                                                                                                                                                                                                                                                                                                                                                                                                                                                                                                                                                                                                                                                                                                                                                                                                                                                                                                                                                                                                                                                                                                                                                                                                                                                                                                                                                                                                                                                                                                                                                                                                                                                                                                                                                                                                                                                                                                                                                                                                                    |                    |
|--------------------------------------------------------|--------------------------------------------------------------------------------------------------------------------------------------------------------------------------------------------------------------------------------------------------------------------------------------------------------------------------------------------------------------------------------------------------------------------------------------------------------------------------------------------------------------------------------------------------------------------------------------------------------------------------------------------------------------------------------------------------------------------------------------------------------------------------------------------------------------------------------------------------------------------------------------------------------------------------------------------------------------------------------------------------------------------------------------------------------------------------------------------------------------------------------------------------------------------------------------------------------------------------------------------------------------------------------------------------------------------------------------------------------------------------------------------------------------------------------------------------------------------------------------------------------------------------------------------------------------------------------------------------------------------------------------------------------------------------------------------------------------------------------------------------------------------------------------------------------------------------------------------------------------------------------------------------------------------------------------------------------------------------------------------------------------------|--------------------|
| <p><b>Walory szlaku oraz atrakcje turystyczne</b></p>  | <ul style="list-style-type: none"> <li>• <b>Piastowski Trakt Rowerowy (kolor czarny)</b><br/>Jedna z popularniejszych tras turystycznych, wizytówka Wielkopolski. Szlak niezwykle malowniczy, wiedzie przez pola i pagórki Pojezierza Gnieźnieńskiego, umożliwia zapoznania się z dziejami państwowości polskiej od jej zarania.</li> <li>• <b>Szlak Stu Jezior (kolor czarny)</b><br/>Szlak o niezwykłych walorach widokowych, krajobrazowych. Prowadzi w stronę Pojezierza Międzychodzko-Sierakowskiego, ulubionego regionu letniskowego mieszkańców Poznania.</li> <li>• <b>Pierścień Rowerowy dookoła Poznania (kolor pomarańczowy)</b><br/>Najbardziej popularna trasa wśród poznańskich rowerzystów. Ze szlakami łącznikowymi daje możliwość zaplanowania kilku pętli rozpoczynających się w Poznaniu.</li> <li>• <b>Transwielkopolska Trasa Rowerowa (kolor zielony)</b><br/>Dwie części tego szlaku pozwalają przejechać z północy na południe całą Wielkopolskę. Trasa licząca w sumie 480 km, z centralnym punktem w Poznaniu. Część północna szlaku to walory przyrodnicze, południowa – zabytki historii i kultury.</li> <li>• <b>Ziemiański Szlak Rowerowy (kolor zielony)</b><br/>Szlak nazywany najbardziej „wielkopolską” trasą w całym WSSR. Po drodze spotkamy wiele ziemiańskich dworów, pałaców, stadnin czy zabytkowych kościołów i klasztorów. Szlak daje możliwość odwiedzenia skansenu filmowego, przejechania się drezyną lub kolejką parową.</li> <li>• <b>Nadwarciański Szlak rowery (kolor niebieski)</b><br/>To świetna propozycja dla miłośników przyrody, na trasie bogactwo ptactwa i zwierzyny nadwarciańskich rozlewisk. Również liczne atrakcje krajoznawcze.</li> <li>• <b>Bursztynowy Szlak Rowerowy (kolor zielony)</b><br/>Szlak nawiązujący do dawnych szlaków handlowych, poprowadzony wzdłuż Jeziora Ślesieńskiego przez Kalisz, Ostrzeszów i na południe w kierunku Śląska. Jedyne szlak z sieci, który nie przechodzi przez Poznań i nie ma z nim łącznika.</li> </ul> | <p>Ocena: 5</p>    |
| <p><b>Wypożyczalnie/ sklepy/serwis rowerowy</b></p>    | <p>Poszczególne szlaki poprowadzone są przez większe miasta z dostępnymi usługami okotorowerowymi. Problem stanowią tylko wypożyczalnie rowerów, których nie ma lub występują sporadycznie.</p>                                                                                                                                                                                                                                                                                                                                                                                                                                                                                                                                                                                                                                                                                                                                                                                                                                                                                                                                                                                                                                                                                                                                                                                                                                                                                                                                                                                                                                                                                                                                                                                                                                                                                                                                                                                                                    | <p>Ocena: 4</p>    |
| <p><b>Dojazd publicznym transportem</b></p>            | <p>Każdy szlak jest skomunikowany koleją, co znakomicie ułatwia rozpoczęcie lub zakończenie trasy. Jeśli nawet stacje kolejowe nie znajdują się w ostatnich miejscowościach na szlaku, to są w jego bliskości. Sam Poznań, serce sieci szlaków, jest dobrze skomunikowany.</p>                                                                                                                                                                                                                                                                                                                                                                                                                                                                                                                                                                                                                                                                                                                                                                                                                                                                                                                                                                                                                                                                                                                                                                                                                                                                                                                                                                                                                                                                                                                                                                                                                                                                                                                                     | <p>Ocena: 5</p>    |
| <p><b>Do kogo skierowany szlak</b></p>                 | <p>System szlaków skierowany do każdego rowerzysty. Dzięki dobremu zaplanowaniu tras można zorganizować wyjazd jedno-, kilku- czy kilkunastodniowy.</p>                                                                                                                                                                                                                                                                                                                                                                                                                                                                                                                                                                                                                                                                                                                                                                                                                                                                                                                                                                                                                                                                                                                                                                                                                                                                                                                                                                                                                                                                                                                                                                                                                                                                                                                                                                                                                                                            | <p>Nie dotyczy</p> |
| <p><b>Sezonowość na szlaku</b></p>                     | <p>Standardowa sezonowość rowerowa.</p>                                                                                                                                                                                                                                                                                                                                                                                                                                                                                                                                                                                                                                                                                                                                                                                                                                                                                                                                                                                                                                                                                                                                                                                                                                                                                                                                                                                                                                                                                                                                                                                                                                                                                                                                                                                                                                                                                                                                                                            | <p>Nie dotyczy</p> |
| <p><b>Czy szlak jest w ofercie touroperatorów?</b></p> | <p>Nie spotkałem się z ofertą tych szlaków wśród touroperatorów.</p>                                                                                                                                                                                                                                                                                                                                                                                                                                                                                                                                                                                                                                                                                                                                                                                                                                                                                                                                                                                                                                                                                                                                                                                                                                                                                                                                                                                                                                                                                                                                                                                                                                                                                                                                                                                                                                                                                                                                               | <p>Nie dotyczy</p> |
| <p><b>Ogólna ocena szlaków</b></p>                     | <p>Brakuje dokładniejszej strony internetowej z bogatszymi informacjami praktycznymi, umożliwiającymi zaplanowanie wyjazdów.</p>                                                                                                                                                                                                                                                                                                                                                                                                                                                                                                                                                                                                                                                                                                                                                                                                                                                                                                                                                                                                                                                                                                                                                                                                                                                                                                                                                                                                                                                                                                                                                                                                                                                                                                                                                                                                                                                                                   | <p>Suma: 35/40</p> |

| Cysterski Szlak Rowerowy <sup>39</sup>                             |                                                                                                                                                                                                                                                                                                                                                                                                                                                                                                                                                                                                                                                                   | Ocena       |
|--------------------------------------------------------------------|-------------------------------------------------------------------------------------------------------------------------------------------------------------------------------------------------------------------------------------------------------------------------------------------------------------------------------------------------------------------------------------------------------------------------------------------------------------------------------------------------------------------------------------------------------------------------------------------------------------------------------------------------------------------|-------------|
| Oznakowanie szlaku                                                 |                                                                                                                                                                                                                                                                                                                                                                                                                                                                                                                                                                                  | Ocena: 4    |
| Mapy, przewodniki, ślady gpx, relacje, informacje dotyczące szlaku | Najbardziej obszerny opis szlaku, z atrakcjami, śladem gpx, dostępny na portalu Trail.pl. Brakuje informacji praktycznych.                                                                                                                                                                                                                                                                                                                                                                                                                                                                                                                                        | Ocena: 3    |
| Trasa szlaku                                                       | Poznań – Dąbrówka Kościelna – Skoki – Wągrowiec – Mieścisko – Raczkowo – Bliżyce – Dąbrówka Kościelna – Poznań.                                                                                                                                                                                                                                                                                                                                                                                                                                                                                                                                                   | Nie dotyczy |
| Przyjazność dla rowerzysty                                         | Szlak oznakowany, poprowadzony po drogach mieszanych: asfaltowych, gruntowych. Dostępny ślad gpx, szlak dobrze skomunikowany.                                                                                                                                                                                                                                                                                                                                                                                                                                                                                                                                     | Ocena: 4    |
| Baza noclegowa na szlaku                                           | Dostępne pojedyncze obiekty noclegowe. Najbogatsza oferta – w Poznaniu.                                                                                                                                                                                                                                                                                                                                                                                                                                                                                                                                                                                           | Ocena: 4    |
| Baza gastronomiczna/sklepy spożywcze                               | Na trasie punkty gastronomiczne. Nie ma problemu ze sklepami.                                                                                                                                                                                                                                                                                                                                                                                                                                                                                                                                                                                                     | Ocena: 4    |
| Walory szlaku oraz atrakcje turystyczne                            | Cysterski szlak rowerowy jest poprowadzony po najciekawszych miejscach związanych z historią zakonu Cystersów w Wielkopolsce. Po drodze odwiedzimy również inne, piękne zabytki północnej części województwa: <ul style="list-style-type: none"> <li>– romańsko-gotycki kościół św. Jana Jerozolimskiego za Murami w Poznaniu,</li> <li>– Jezioro Swarzędzkie,</li> <li>– Owińska (pocysterski zespół klasztorny, renesansowy kościół św. Mikołaja z XVI w., klasycystyczny pałac rodziny von Treskow),</li> <li>– sanktuarium Matki Bożej Dąbrowieckiej,</li> <li>– Skoki (XVIII-wieczny kościół szachulcowy pw. św. Mikołaja),</li> <li>– Wągrowiec.</li> </ul> | Ocena: 4    |
| Wypożyczalnie/sklepy/serwis rowerowy                               | W Poznaniu, Wągrowcu dostępne sklepy i serwisy rowerowe. Problemy z wypożyczalniami rowerów.                                                                                                                                                                                                                                                                                                                                                                                                                                                                                                                                                                      | Ocena: 4    |
| Dojazd publicznym transportem                                      | Szlak ten, o długości ponad 140 km, ma charakter pętli. Można go podzielić na kilka odcinków, korzystając z połączeń kolejowych.                                                                                                                                                                                                                                                                                                                                                                                                                                                                                                                                  | Ocena: 4    |
| Do kogo skierowany szlak                                           | Szlak skierowany do różnych rowerzystów w zależności od zaplanowania trasy.                                                                                                                                                                                                                                                                                                                                                                                                                                                                                                                                                                                       | Nie dotyczy |
| Sezonowość na szlaku                                               | Standardowa sezonowość turystyki rowerowej.                                                                                                                                                                                                                                                                                                                                                                                                                                                                                                                                                                                                                       | Nie dotyczy |

<sup>39</sup> <http://trail.pl/szlaki/rowerowy-szlak-cysterski-wielkopolska-1243>

|                                                |                                                                                                                                                            |             |
|------------------------------------------------|------------------------------------------------------------------------------------------------------------------------------------------------------------|-------------|
| <b>Czy szlak jest w ofercie touroperatorów</b> | Nie ma.                                                                                                                                                    | Nie dotyczy |
| <b>Ogólna ocena szlaku</b>                     | Jedyny minus to jakość i ilość informacji o szlaku, zwłaszcza praktycznych. Pozostałe elementy sprawiają, że szlak jest atrakcyjny dla turysty rowerowego. | Suma: 31/40 |

## 6. Zestawienie szlaków

| L.P. | Nazwa szlaku/regionu                          | Województwo                                                                      | Liczba punktów (max.40) | Wersje językowe stron www   |
|------|-----------------------------------------------|----------------------------------------------------------------------------------|-------------------------|-----------------------------|
| 1    | <b>Strefa Sudety MTB</b>                      | dolnośląskie                                                                     | 40                      | PL                          |
| 2    | <b>Rowerowa Kraina – Karkonosze i okolice</b> | dolnośląskie                                                                     | 39                      | PL   EN   DE   CZ           |
| 3    | <b>Szlaki Rowerowe Południowych Mazur</b>     | warmińsko-mazurskie                                                              | 38                      | PL   EN   DE   RU           |
| 4    | <b>Szlak Green Velo</b>                       | świętokrzyskie,<br>podkarpackie,<br>lubelskie, podlaskie,<br>warmińsko-mazurskie | 37                      | PL   EN   DE   RU           |
| 5    | <b>Szlak Miejsca Mocy</b>                     | świętokrzyskie                                                                   | 36                      | PL   EN   DE                |
| 6    | <b>Szlaki Kanału Elbląskiego</b>              | warmińsko-mazurskie                                                              | 36                      | PL                          |
| 7    | <b>Wiślana Trasa Rowerowa</b>                 | śląskie, małopolskie,<br>kujawsko-pomorskie                                      | 35                      | PL                          |
| 8    | <b>Szlak Architektury Obronnej</b>            | świętokrzyskie                                                                   | 35                      | PL   EN   DE                |
| 9    | <b>Wielkopolski System Szlaków Rowerowych</b> | wielkopolskie                                                                    | 35                      | PL   UK                     |
| 10   | <b>Szlak Orlich Gniazd</b>                    | małopolskie, śląskie                                                             | 33                      | PL   EN   DE   RU   CS      |
| 11   | <b>Szlak wzdłuż Bałtyku R-10; EV-10/13</b>    | zachodniopomorskie,<br>pomorskie oraz<br>warmińsko-mazurskie                     | 33                      | PL                          |
| 12   | <b>Szlak Bydgoszcz – Chojnice</b>             | kujawsko-pomorskie                                                               | 33                      | PL                          |
| 13   | <b>Szlak wokół Tatr</b>                       | małopolskie                                                                      | 31                      | PL   SK   EN                |
| 14   | <b>Kaszubska Marszruta</b>                    | pomorskie                                                                        | 31                      | PL   EN   DE                |
| 15   | <b>Cysterski Szlak Rowerowy</b>               | wielkopolskie                                                                    | 31                      | PL                          |
| 16   | <b>Szlak VeloDunajec</b>                      | małopolskie                                                                      | 30                      | PL                          |
| 17   | <b>Pierścień Gryfitów</b>                     | pomorskie                                                                        | 30                      | EN   FR   DE   PL   RU   ES |
| 18   | <b>Dolina Baryczy</b>                         | dolnośląskie                                                                     | 30                      | PL                          |
| 19   | <b>Nadbużański Szlak Rowerowy</b>             | lubelskie                                                                        | 30                      | PL                          |
| 20   | <b>Łódzka Magistrala N-S</b>                  | łódzkie                                                                          | 30                      | PL   EN                     |
| 21   | <b>Łódzka Magistrala W-E</b>                  | łódzkie                                                                          | 30                      | PL   EN                     |
| 22   | <b>Szlak Gorących Źródeł</b>                  | łódzkie                                                                          | 30                      | PL   EN                     |
| 23   | <b>Szlak Rowerowy w Centrum Polski</b>        | łódzkie                                                                          | 30                      | PL   EN                     |



|    |                                                                            |                |    |                             |
|----|----------------------------------------------------------------------------|----------------|----|-----------------------------|
| 24 | <b>Szlak Zamków Powiśla</b>                                                | pomorskie      | 29 | EN   FR   DE   PL   RU   ES |
| 25 | <b>Szlak Grzymisława i Kociewskie Trasy Rowerowe</b>                       | pomorskie      | 29 | EN   FR   DE   PL   RU   ES |
| 26 | <b>Szlak Grunwaldzki</b>                                                   | łódzkie        | 29 | PL   EN                     |
| 27 | <b>Szlak Bursztynowy</b>                                                   | łódzkie        | 29 | PL   EN                     |
| 28 | <b>Szlak Menonitów</b>                                                     | pomorskie      | 28 | EN   FR   DE   PL   RU   ES |
| 29 | <b>Trasa Dworów i Pałaców Północnych Kaszub</b>                            | pomorskie      | 28 | EN   FR   DE   PL   RU   ES |
| 30 | <b>Szlak Lublin – Kazimierz Dolny</b>                                      | lubelskie      | 28 | PL                          |
| 31 | <b>Centralny Szlak Rowerowy Rostocza</b>                                   | lubelskie      | 27 | PL                          |
| 32 | <b>Szlak Lublin – Wola Uhruska</b>                                         | lubelskie      | 26 | PL                          |
| 33 | <b>Szlak im. Witolda Gombrowicza</b>                                       | świętokrzyskie | 26 | PL   EN   DE                |
| 34 | <b>Transgraniczny Szlak Rowerowy „Beskidzkie Muzea”</b>                    | podkarpackie   | 25 | PL                          |
| 35 | <b>Szlak Kazimierz Dolny – Kraśnik</b>                                     | lubelskie      | 25 | PL                          |
| 36 | <b>Ojcowski Park Narodowy oraz Park Krajobrazowy Dolinki Podkrakowskie</b> | małopolskie    | 24 | PL                          |
| 37 | <b>Nadbużański Szlak Rowerowy</b>                                          | mazowieckie    | 24 | PL                          |
| 38 | <b>Szlak Śladami Dobrego Wojaka Szwejka</b>                                | podkarpackie   | 24 | PL                          |
| 39 | <b>Kampinoski Szlak Rowerowy</b>                                           | mazowieckie    | 23 | PL                          |
| 40 | <b>Podlaski Szlak Bociani</b>                                              | podlaskie      | 21 | PL   EN   DE                |
| 41 | <b>Szlak „Linia Mołotowa”</b>                                              | podkarpackie   | 21 | PL   EN                     |
| 42 | <b>Greenway Karpaty Wschodnie – Zielony Rower</b>                          | podkarpackie   | 20 | PL   BL   RU   EN           |
| 43 | <b>Szlak Dookoła Jezior Wdzydzkich</b>                                     | pomorskie      | 16 | EN   FR   DE   PL   RU   ES |
| 44 | <b>Pierścień rowerowy Suwalszczyzny R-65</b>                               | podlaskie      | 13 | PL   EN   DE   FR   RU   BL |

## 7. Kalendarium wydarzeń związanych z turystyką rowerową

Na terenie Polski corocznie odbywa się coraz więcej imprez związanych z turystyką rowerową. Najbardziej aktualny i bogaty kalendarz imprez prezentuje „kiwiportal.pl”.

- Bike Expo Warszawa | kwiecień 2019
- Kielce Bike-Expo | wrzesień 2019
- Bike Festiwal w Gdańsku | kwiecień 2019
- Joy Ride Kluszkowce | maj 2019
- Joy Ride Zakopane | wrzesień 2019
- Bike Town Przemyśl | sierpień 2019
- Festiwal Rowerowy Szklarska Poręba – BIKE WEEK | lipiec 2019
- Uphill Race Śnieżka – sierpień 2019
- Cykl imprez Cyklokarpaty | kwiecień-wrzesień 2019
- Transcarpatia Race | sierpień 2019
- Tour de Pologne | sierpień 2019
- Maratony Rowerowe Lang Team | maj-wrzesień 2019
- Warmia Rower Fest 2019 | kwiecień 2019
- Cykl Mazovia MTB Marathon | kwiecień-październik 2019
- Święto Roweru w Lubartowie | czerwiec 2019

## 8. Wnioski, perspektywy i bariery rozwoju turystyki rowerowej w Polsce. Rekomendacje dalszych działań.

Po przeanalizowaniu podaży turystyki rowerowej w Polsce wnioski są nader optymistyczne. Wiele działań prowadzonych w naszym kraju pozwala sądzić, iż niedługo będziemy bardzo atrakcyjnym miejscem do uprawiania tej formy turystyki. Obecnie mamy kilka odpowiednich ośrodków, szlaków i regionów z zadowalającą infrastrukturą, wybitnymi walorami przyrodniczymi i kulturowymi oraz atrakcjami turystycznymi. Miejsca te są właściwie przygotowane, warte promocji na arenie międzynarodowej. Należą do nich:

- **Wschodni Szlak Rowerowy Green Velo,**
- **Nadbałtycki Szlak EV-10 lub R-10,**
- **Karkonosze,**
- **Strefa Sudety MTB,**
- **Mazury Południowe,**
- **Szlak Orlich Gniazd,**
- **Velo Dunajec,**
- **Enduro Trails Bielsko-Biała,**
- **Bike Park Kasina,**
- **Trasy Enduro Srebrna Góra,**
- **Ojcowski Park Narodowy i PK Krakowskie Dolinki,**
- **Kaszubska Marszruta,**
- **szlaki rowerowe Świętokrzyskiego,**
- **szlaki rowerowe Pomorskiego,**
- **Wiśłana Trasa Rowerowa (województwa: śląskie, małopolskie i kujawsko-pomorskie),**
- **Wielkopolski System Szlaków Rowerowych,**
- **Szlaki Rowerowe Kanału Elbląskiego,**
- **Szlak wokół Tatr**
- **Szlak Bydgoszcz – Chojnice**
- **szlaki rowerowe Łódzkiego.**

Te szlaki i regiony Polski odkryją przed turystą rowerowym, rodzimym i zagranicznym, piękno naszego kraju. Jego największe atrakcje można poznać z perspektywy roweru. Mowa o dziedzictwie, którego inni mogą nam pozazdrościć.

Ze względu na dynamiczny rozwój turystyki rekreacyjnej widoki na przyszłość są niezwykle obiecujące. Polska ma jednak wiele do nadrobienia w stosunku do krajów, w których funkcjonuje lepiej rozwinięta infrastruktura rowerowa i powstają nowe projekty, trasy. W takich krajach jak Austria, Włochy, Czechy czy Niemcy infrastruktura ta stoi na bardzo wysokim poziomie.

Polska musi podążać w tym kierunku. Turystyka rowerowa zdobywa w naszym kraju coraz większą popularność. Zwiedzanie Polski rowerem cieszy się też coraz większym zainteresowaniem wśród turystów zagranicznych.

Jak wykazano w „Analizie podaży turystyki rowerowej w Polsce 2019”, nasz kraj dysponuje potencjałem do stania się liderem turystyki rowerowej w środkowo-wschodniej części Europy.

Są jednak również bariery ograniczające rozwój rodzimej turystyki rowerowej, m.in. :

- słaba promocja polskich szlaków rowerowych na rynku krajowym (wyjątkiem jest Green Velo),
- brak wiarygodnych i aktualnych informacji na portalach zagranicznych o możliwościach uprawiania turystyki rowerowej w Polsce,
- niska dostępność szczegółowych informacji o szlakach rowerowych (większość nie posiada własnej strony internetowej),
- uboga oferta noclegowa na niektórych szlakach,
- niewielka liczba wypożyczalni rowerów ze sprzętem dobrej jakości.

Aby niwelować bariery ograniczające rozwój turystyki rowerowej w Polsce, warto – w mojej opinii –pojąć następujące działania:

- 1) zintensyfikować reklamę na rynku krajowym, promować regiony i konkretne szlaki rowerowe dla turystów z różnym doświadczeniem i możliwościami,
- 2) zainicjować utworzenie portalu rowerowego, który byłby oficjalną stroną poświęconą uprawianiu turystyki rowerowej w Polsce. Za wzorzec moglibyśmy wziąć portale o [Istria](#) czy [Nowej Zelandii](#),
- 3) opracować standardy informacyjne dla szlaków rowerowych: regionalnych, krajowych i międzynarodowych,
- 4) zaprosić na najatrakcyjniejsze szlaki rowerowe w Polsce zagranicznych influencerów i opublikować na zagranicznych portalach ich relacje z pobytu w naszym kraju, wraz ze zdjęciami i filmami.

Wzrost rowerowego ruchu turystycznego w regionach powinien w naturalny sposób uruchomić rozwój usług okołorowerowych, takich jak: wypożyczalnie rowerowe (z dobrej jakości sprzętem), transport rowerów i bagaży, usługi gastronomiczne, noclegowe.

Być może większość powyższych problemów i zadań znalazłaby swoje rozwiązanie szybciej, gdyby udało się powołać centralny zespół ekspertów, koordynujący prace nad siecią szlaków rowerowych i zajmujący się promocją turystyki rowerowej w Polsce i na rynkach zagranicznych.